












	g95		g96
	その他の山中地区/羅漢道 地図番号 8-A 名称 [設置者・所有者]		その他の山中地区/羅漢道 地図番号 8-A 名称 [設置者・所有者]
	登山道道標 [不明]		石仏 [不明]
	g97		g98
	その他の山中地区/羅漢道 地図番号 8-A 名称 [設置者・所有者]		その他の山中地区/羅漢道 地図番号 8-A 名称 [設置者・所有者]
	登山道道標(羅漢道めぐり) [不明]		登山用ロープ [不明]
	g99		g100
	その他の山中地区/羅漢道 地図番号 8-A 名称 [設置者・所有者]		その他の山中地区/羅漢道 地図番号 8-A 名称 [設置者・所有者]
	登山道道標(羅漢道めぐり) [不明]		石仏 [不明]
	g101		g102
	その他の山中地区/羅漢道 地図番号 8-A 名称 [設置者・所有者]		その他の山中地区/羅漢道 地図番号 8-A 名称 [設置者・所有者]
	登山道道標(羅漢道めぐり) [不明]		登山用ロープ [不明]
	g103		g104
	その他の山中地区/羅漢道 地図番号 8-A 名称 [設置者・所有者]		その他の山中地区/羅漢道 地図番号 8-B 名称 [設置者・所有者]
	境界杭 [不明]		登山用鎖 [不明]
	g105		g106
	その他の山中地区/羅漢道 地図番号 8-B 名称 [設置者・所有者]		その他の山中地区/羅漢道 地図番号 8-B 名称 [設置者・所有者]
	石柱(千願一路、満願成就) [不明]		金剛兵衛窟 [不明]
	g107		g108
	その他の山中地区/羅漢道 地図番号 8-B 名称 [設置者・所有者]		その他の山中地区/羅漢道 地図番号 8-B 名称 [設置者・所有者]
	説明板(金剛兵衛窟) [不明]		名称板(金剛兵衛窟) [不明]




g109	
その他の山中地区/羅漢道	
地図番号	8-B
名称 [設置者・所有者]	
石仏 [不明]	



g110	
その他の山中地区/登拝道脇	
地図番号	8-A
名称 [設置者・所有者]	
益影の井 [不明]	



g111	
その他の山中/登拝道	
地図番号	8-A
名称 [設置者・所有者]	
竈門岩 [竈門神社]	



g112	
その他の山中地区	
地図番号	14-A
名称 [設置者・所有者]	
窟(大南窟) [不明]	



h1	
下宮地区	
地図番号	12-C
名称 [設置者・所有者]	
参道 [竈門神社]	



h2	
下宮地区	
地図番号	12-C
名称 [設置者・所有者]	
宝満山修験道復興ノ碑 [竈門神社]	



h3	
下宮地区	
地図番号	12-C
名称 [設置者・所有者]	
下宮礎石建物跡 [竈門神社]	



h4	
下宮地区	
地図番号	12-C
名称 [設置者・所有者]	
歌碑 [竈門神社]	



h5	
下宮地区	
地図番号	12-C
名称 [設置者・所有者]	
摂末社(式部稻荷社) [竈門神社]	



h6	
下宮地区	
地図番号	12-C
名称 [設置者・所有者]	
鳥居 [竈門神社]	



h7	
下宮地区	
地図番号	12-C
名称 [設置者・所有者]	
石碑(竈門神社) [竈門神社]	



h8	
下宮地区	
地図番号	12-C
名称 [設置者・所有者]	
石造鳥居(下宮の鳥居) [竈門神社]	



h9	
下宮地区	
地図番号	12-C
名称 [設置者・所有者]	
寶満宮上宮再建記念碑 [竈門神社]	



h10	
下宮地区	
地図番号	12-C
名称 [設置者・所有者]	
鹿小屋 [竈門神社]	

	<p>h11</p> <p>下宮地区</p> <p>地図番号 12-C</p> <p>名称 [設置者・所有者]</p> <p>遺物散布(包蔵)地 [竈門神社]</p>		<p>h12</p> <p>下宮地区</p> <p>地図番号 12-C</p> <p>名称 [設置者・所有者]</p> <p>石灯籠 [竈門神社]</p>
	<p>h13</p> <p>下宮地区</p> <p>地図番号 12-C</p> <p>名称 [設置者・所有者]</p> <p>注連柱 [竈門神社]</p>		<p>h14</p> <p>下宮地区</p> <p>地図番号 12-C</p> <p>名称 [設置者・所有者]</p> <p>注連柱 [竈門神社]</p>
	<p>h15</p> <p>下宮地区</p> <p>地図番号 12-C</p> <p>名称 [設置者・所有者]</p> <p>石段 [竈門神社]</p>		<p>h16</p> <p>下宮地区</p> <p>地図番号 12-C</p> <p>名称 [設置者・所有者]</p> <p>竈門神社本殿(旧下宮) [竈門神社]</p>
	<p>h17</p> <p>下宮地区</p> <p>地図番号 12-C</p> <p>名称 [設置者・所有者]</p> <p>社務所、参集殿ほか [竈門神社]</p>		<p>h18</p> <p>下宮地区</p> <p>地図番号 12-C</p> <p>名称 [設置者・所有者]</p> <p>手水舎 [竈門神社]</p>
	<p>h19</p> <p>下宮地区</p> <p>地図番号 12-C</p> <p>名称 [設置者・所有者]</p> <p>摂末社(五穀社) [竈門神社]</p>		<p>h20</p> <p>下宮地区</p> <p>地図番号 12-C</p> <p>名称 [設置者・所有者]</p> <p>摂末社(夢想権之助神社) [竈門神社]</p>
	<p>h21</p> <p>下宮地区</p> <p>地図番号 12-C</p> <p>名称 [設置者・所有者]</p> <p>石碑 (神道夢想流杖道発祥之地) [竈門神社]</p>		<p>h22</p> <p>下宮地区</p> <p>地図番号 12-C</p> <p>名称 [設置者・所有者]</p> <p>摂末社(須佐社) [竈門神社]</p>
	<p>h23</p> <p>下宮地区</p> <p>地図番号 12-C</p> <p>名称 [設置者・所有者]</p> <p>社叢 [竈門神社]</p>		<p>h24</p> <p>下宮地区</p> <p>地図番号 12-C</p> <p>名称 [設置者・所有者]</p> <p>狛犬 [竈門神社]</p>



h25

下宮地区

地図番号 12-C

名称 [設置者・所有者]

石灯笼
[竈門神社]



h26

下宮地区

地図番号 12-C

名称 [設置者・所有者]

水鏡
[竈門神社]



h27

下宮地区

地図番号 12-C

名称 [設置者・所有者]

愛敬の岩(下宮地区)
[竈門神社]



h28

下宮地区

地図番号 12-C

名称 [設置者・所有者]

説明板(愛敬の岩)
[竈門神社]



h29

下宮地区

地図番号 12-C

名称 [設置者・所有者]

再会の木(下宮地区)
[竈門神社]



h30

下宮地区

地図番号 12-C

名称 [設置者・所有者]

説明板(再会の木)
[竈門神社]



h31

下宮地区

地図番号 12-C

名称 [設置者・所有者]

招霊の木
[竈門神社]



h32

下宮地区

地図番号 12-C

名称 [設置者・所有者]

説明板(招霊の木)
[竈門神社]



h33

下宮地区

地図番号 12-C

名称 [設置者・所有者]

説明板(須佐社)
[竈門神社]



h34

下宮地区

地図番号 12-C

名称 [設置者・所有者]

玉垣
[竈門神社]



h35

下宮地区

地図番号 12-C

名称 [設置者・所有者]

古札納所
[竈門神社]



h36

下宮地区

地図番号 12-C

名称 [設置者・所有者]

絵馬掛所
[竈門神社]



h37

下宮地区

地図番号 12-C

名称 [設置者・所有者]

駐車場
[竈門神社]



h38

下宮地区

地図番号 12-C

名称 [設置者・所有者]

テーブル(鋼製)
[竈門神社]

	<p>h39</p> <p>下宮地区</p> <p>地図番号 12-C</p> <p>名称 [設置者・所有者]</p> <p>ベンチ(木製) [竈門神社]</p>		<p>h40</p> <p>下宮地区</p> <p>地図番号 12-C</p> <p>名称 [設置者・所有者]</p> <p>喫煙所、灰皿 [竈門神社]</p>
	<p>h41</p> <p>名称 [設置者・管理者]</p> <p>地図番号 12-C</p> <p>名称 [設置者・所有者]</p> <p>照明設備 [竈門神社]</p>		<p>h42</p> <p>名称 [設置者・管理者]</p> <p>地図番号 12-C</p> <p>名称 [設置者・所有者]</p> <p>自動販売機 [竈門神社]</p>
	<p>h43</p> <p>下宮地区</p> <p>地図番号 12-C</p> <p>名称 [設置者・所有者]</p> <p>交通安全祈願案内板 [竈門神社]</p>		<p>h44</p> <p>下宮地区</p> <p>地図番号 12-C</p> <p>名称 [設置者・所有者]</p> <p>駐車禁止看板 [竈門神社]</p>
	<p>i1</p> <p>大門地区</p> <p>地図番号 12-C</p> <p>名称 [設置者・所有者]</p> <p>大門地区農業用施設 [地権者]</p>		

史跡宝満山保存活用計画

令和2年(2020)3月

編集・発行:筑紫野市
太宰府市
