


	<p>e51</p> <p>東院谷地区</p> <p>地図番号 8-A</p> <p>名称 [設置者・所有者]</p> <p>青面金剛尊碑 [不明]</p>		<p>e52</p> <p>東院谷地区</p> <p>地図番号 9-D</p> <p>名称 [設置者・所有者]</p> <p>登山道道標 [不明]</p>
	<p>e53</p> <p>東院谷地区</p> <p>地図番号 9-D</p> <p>名称 [設置者・所有者]</p> <p>登山道道標 [不明]</p>		<p>e54</p> <p>東院谷地区</p> <p>地図番号 9-D</p> <p>名称 [設置者・所有者]</p> <p>登山道道標 [不明]</p>
	<p>e55</p> <p>東院谷地区</p> <p>地図番号 9-D</p> <p>名称 [設置者・所有者]</p> <p>登山道道標 [不明]</p>		<p>e56</p> <p>東院谷地区</p> <p>地図番号 9-D</p> <p>名称 [設置者・所有者]</p> <p>石積み [不明]</p>
	<p>e57</p> <p>オタケ道/その他の山中地区</p> <p>地図番号 9-D</p> <p>名称 [設置者・所有者]</p> <p>登山用ロープ [不明]</p>		<p>e58</p> <p>西院谷地区</p> <p>地図番号 9-D</p> <p>名称 [設置者・所有者]</p> <p>登山用ロープ [不明]</p>
	<p>e59</p> <p>東院谷地区</p> <p>地図番号 9-D</p> <p>名称 [設置者・所有者]</p> <p>登山道道標 [不明]</p>		
	<p>f1</p> <p>本谷地区</p> <p>地図番号 13-D</p> <p>名称 [設置者・所有者]</p> <p>説明板(六所宝塔跡) [天台宗]</p>		<p>f2</p> <p>本谷地区</p> <p>地図番号 13-D</p> <p>名称 [設置者・所有者]</p> <p>保安林標識 [福岡県]</p>
	<p>f3</p> <p>本谷地区</p> <p>地図番号 13-D</p> <p>名称 [設置者・所有者]</p> <p>山火事注意標識 [太宰府市]</p>		<p>f4</p> <p>大門地区</p> <p>地図番号 12-A</p> <p>名称 [設置者・所有者]</p> <p>樹名板 [天台宗]</p>

	f5		f6
	本谷地区 地図番号 12-A 名称 [設置者・所有者] 六所宝塔之碑、石造宝塔 [天台宗]		本谷地区 地図番号 12-A 名称 [設置者・所有者] 礎石建物跡 [天台宗]
	f7		
	本谷地区 地図番号 12-A 名称 [設置者・所有者] 基壇 [天台宗]		
	g1		g2
	その他の山中地区/オタケ道 地図番号 14-D 名称 [設置者・所有者] 階段(樹脂製) [不明]		その他の山中地区/オタケ道 地図番号 14-A 名称 [設置者・所有者] 登山用ロープ [不明]
	g3		g4
	その他の山中地区/オタケ道 地図番号 14-A 名称 [設置者・所有者] 保安林標識 [福岡県]		その他の山中地区/オタケ道 地図番号 14-A 名称 [設置者・所有者] 登山道道標 [不明]
	g5		g6
	その他の山中地区/オタケ道 地図番号 14-A 名称 [設置者・所有者] 登山用ロープ [不明]		その他の山中地区/登拝道脇 地図番号 8-C 名称 [設置者・所有者] 山火事注意標識 [筑紫野太宰府消防組合 消防本部]
	g7		g8
	その他の山中地区/登拝道脇 地図番号 8-C 名称 [設置者・所有者] 山火事注意標識 [筑紫野太宰府消防組合 消防本部]		その他の山中地区/登拝道脇 地図番号 8-C 名称 [設置者・所有者] 保安林標識 [福岡県]
	g9		g10
	その他の山中地区/登拝道脇 地図番号 8-C 名称 [設置者・所有者] 自然保護標識 [太宰府ロータリークラブ]		その他の山中地区/登拝道脇 地図番号 8-C 名称 [設置者・所有者] 登拝道道標(九州自然歩 道)(山王権現祠跡) [環境省・福岡県]

	<p>g11</p> <p>その他の山中地区/登拝道脇</p> <p>地図番号 8-C</p> <p>名称 [設置者・所有者]</p> <p>山王権現祠跡 [不明]</p>		<p>g12</p> <p>その他の山中地区/登拝道脇</p> <p>地図番号 8-C</p> <p>名称 [設置者・所有者]</p> <p>樹名板 [不明]</p>
	<p>g13</p> <p>その他の山中地区/登拝道脇</p> <p>地図番号 8-C</p> <p>名称 [設置者・所有者]</p> <p>献木標識(石楠花) [御笠石楠花倶楽部、宝満山研究会]</p>		<p>g14</p> <p>その他の山中地区/登拝道脇</p> <p>地図番号 8-C</p> <p>名称 [設置者・所有者]</p> <p>樹名板 [不明]</p>
	<p>g15</p> <p>その他の山中地区/登拝道脇</p> <p>地図番号 8-C</p> <p>名称 [設置者・所有者]</p> <p>樹名板 [不明]</p>		<p>g16</p> <p>その他の山中地区/かもしか道</p> <p>地図番号 14-D</p> <p>名称 [設置者・所有者]</p> <p>登山用ロープ [不明]</p>
	<p>g17</p> <p>その他の山中地区/かもしか道</p> <p>地図番号 14-A</p> <p>名称 [設置者・所有者]</p> <p>登山道道標 [不明]</p>		<p>g18</p> <p>その他の山中地区/かもしか道</p> <p>地図番号 14-A</p> <p>名称 [設置者・所有者]</p> <p>登山道道標 [不明]</p>
	<p>g19</p> <p>その他の山中地区/かもしか道</p> <p>地図番号 14-A</p> <p>名称 [設置者・所有者]</p> <p>保安林標識 [福岡県]</p>		<p>g20</p> <p>その他の山中地区/かもしか道</p> <p>地図番号 14-A</p> <p>名称 [設置者・所有者]</p> <p>登山用ロープ [不明]</p>
	<p>g21</p> <p>その他の山中地区/かもしか道</p> <p>地図番号 14-A</p> <p>名称 [設置者・所有者]</p> <p>登山用ロープ [不明]</p>		<p>g22</p> <p>その他の山中地区/かもしか道</p> <p>地図番号 14-A</p> <p>名称 [設置者・所有者]</p> <p>登山用ロープ [不明]</p>
	<p>g23</p> <p>その他の山中地区/かもしか道</p> <p>地図番号 14-A</p> <p>名称 [設置者・所有者]</p> <p>登山用ロープ [不明]</p>		<p>g24</p> <p>その他の山中地区/かもしか道</p> <p>地図番号 14-A</p> <p>名称 [設置者・所有者]</p> <p>登山道道標 [不明]</p>



g25
 その他の山中地区/かもしか道
 地図番号 15-D
 名称 [設置者・所有者]
 石積み
 [不明]



g26
 その他の山中地区/かもしか道
 地図番号 15-D
 名称 [設置者・所有者]
 石積み
 [不明]



g27
 その他の山中地区/かもしか道
 地図番号 15-D
 名称 [設置者・所有者]
 登山道道標
 [不明]



g28
 その他の山中地区/かもしか道
 地図番号 15-D
 名称 [設置者・所有者]
 登山道道標
 [不明]



g29
 その他の山中地区/かもしか道
 地図番号 15-D
 名称 [設置者・所有者]
 登山道道標、山火事注意
 標識
 [筑紫野・太宰府消防本部]



g30
 その他の山中地区/女道
 地図番号 8-A
 名称 [設置者・所有者]
 献木標識(石楠花)
 [御笠石楠花倶楽部]



g31
 その他の山中地区/女道
 地図番号 8-A
 名称 [設置者・所有者]
 山火事注意標識
 [筑紫野太宰府消防組合消
 防本部]



g32
 その他の山中地区/女道
 地図番号 8-B
 名称 [設置者・所有者]
 献木標識(石楠花)
 [御笠石楠花倶楽部]



g33
 その他の山中地区/女道
 地図番号 8-B
 名称 [設置者・所有者]
 記念看板
 [宝満山自然守護会]




g34
 その他の山中地区/女道
 地図番号 8-B
 名称 [設置者・所有者]
 石仏
 [不明]



g35
 その他の山中地区/女道
 地図番号 8-B
 名称 [設置者・所有者]
 標識
 [不明]



g36
 その他の山中地区/女道
 地図番号 8-B
 名称 [設置者・所有者]
 登山道道標
 [不明]



g37
 その他の山中地区/三郡縦走路
 地図番号 8-A
 名称 [設置者・所有者]
 自然保護標識
 [不明]



g38
 その他の山中地区/三郡縦走路
 地図番号 8-A
 名称 [設置者・所有者]
 九州自然歩道案内板
 [環境省・福岡県]

	<p>g39</p> <p>その他の山中地区/三郡縦走路</p> <p>地図番号 8-A</p> <p>名称 [設置者・所有者]</p> <p>登山道道標(九州自然歩道) [環境省・福岡県]</p>		<p>g40</p> <p>その他の山中地区/三郡縦走路</p> <p>地図番号 9-D</p> <p>名称 [設置者・所有者]</p> <p>樹名板 [不明]</p>
	<p>g41</p> <p>その他の山中地区/三郡縦走路</p> <p>地図番号 9-D</p> <p>名称 [設置者・所有者]</p> <p>樹名板 [不明]</p>		<p>g42</p> <p>その他の山中地区/三郡縦走路</p> <p>地図番号 9-D</p> <p>名称 [設置者・所有者]</p> <p>登山道道標(九州自然歩道) [環境省・福岡県]</p>
	<p>g43</p> <p>その他の山中地区/かもしか新道</p> <p>地図番号 9-C</p> <p>名称 [設置者・所有者]</p> <p>ロープ柵 [不明]</p>		<p>g44</p> <p>その他の山中地区/かもしか新道</p> <p>地図番号 9-C</p> <p>名称 [設置者・所有者]</p> <p>ロープ柵 [不明]</p>
	<p>g45</p> <p>その他の山中地区/かもしか新道</p> <p>地図番号 9-C</p> <p>名称 [設置者・所有者]</p> <p>ロープ柵 [不明]</p>		<p>g46</p> <p>その他の山中地区/かもしか新道</p> <p>地図番号 9-C</p> <p>名称 [設置者・所有者]</p> <p>ロープ柵 [不明]</p>
	<p>g47</p> <p>その他の山中地区/かもしか新道</p> <p>地図番号 9-C</p> <p>名称 [設置者・所有者]</p> <p>登山用ロープ [不明]</p>		<p>g48</p> <p>その他の山中地区/かもしか新道</p> <p>地図番号 9-C</p> <p>名称 [設置者・所有者]</p> <p>登山道道標 [不明]</p>
	<p>g49</p> <p>その他の山中地区/かもしか新道</p> <p>地図番号 9-C</p> <p>名称 [設置者・所有者]</p> <p>登山道道標、山火事注意 標識 [筑紫野・太宰府消防本部]</p>		<p>g50</p> <p>その他の山中地区/かもしか道</p> <p>地図番号 15-D</p> <p>名称 [設置者・所有者]</p> <p>登山道道標 [不明]</p>
	<p>g51</p> <p>その他の山中地区/かもしか新道</p> <p>地図番号 14-A</p> <p>名称 [設置者・所有者]</p> <p>保安林標識 [福岡県]</p>		<p>g52</p> <p>その他の山中地区/かもしか新道</p> <p>地図番号 14-A</p> <p>名称 [設置者・所有者]</p> <p>登山道道標 [不明]</p>



g53
 その他の山中地区/かもしか新道
 地図番号 8-B
 名称 [設置者・所有者]
 登山用ロープ [不明]



g54
 その他の山中地区/かもしか新道
 地図番号 9-C
 名称 [設置者・所有者]
 登山用ロープ [不明]



g55
 その他の山中地区/かもしか新道
 地図番号 9-C
 名称 [設置者・所有者]
 登山用ロープ [不明]



g56
 その他の山中地区/かもしか新道
 地図番号 9-C
 名称 [設置者・所有者]
 登山用ロープ [不明]



g57
 その他の山中地区/かもしか新道
 地図番号 9-C
 名称 [設置者・所有者]
 登山用ロープ [不明]



g58
 その他の山中地区/かもしか新道
 地図番号 9-C
 名称 [設置者・所有者]
 登山用ロープ [不明]



g59
 その他の山中地区/かもしか新道
 地図番号 9-C
 名称 [設置者・所有者]
 登山用ロープ [不明]



g60
 その他の山中地区/かもしか新道
 地図番号 9-C
 名称 [設置者・所有者]
 登山用ロープ [不明]



g61
 その他の山中地区/かもしか新道
 地図番号 9-C
 名称 [設置者・所有者]
 登山用ロープ [不明]



g62
 その他の山中地区/かもしか新道
 地図番号 9-C
 名称 [設置者・所有者]
 登山用ロープ [不明]



g63
 その他の山中地区/羅漢道
 地図番号 8-A
 名称 [設置者・所有者]
 石仏 [不明]



g64
 その他の山中地区/羅漢道
 地図番号 8-A
 名称 [設置者・所有者]
 登山用鎖 [不明]

















g65
 その他の山中地区/羅漢道
 地図番号 8-A
 名称 [設置者・所有者]
 石仏 [不明]



g66
 その他の山中地区/羅漢道
 地図番号 8-A
 名称 [設置者・所有者]
 石仏 [不明]

	<p>g67</p> <p>その他の山中地区/羅漢道</p> <p>地図番号 8-A</p> <p>名称 [設置者・所有者]</p> <p>登山道道標(羅漢道めぐり) [不明]</p>		<p>g68</p> <p>その他の山中地区/羅漢道</p> <p>地図番号 8-A</p> <p>名称 [設置者・所有者]</p> <p>登山道道標(羅漢道めぐり) [不明]</p>
	<p>g69</p> <p>その他の山中地区/羅漢道</p> <p>地図番号 8-A</p> <p>名称 [設置者・所有者]</p> <p>道標(天の岩戸) [不明]</p>		<p>g70</p> <p>その他の山中地区/羅漢道</p> <p>地図番号 8-A</p> <p>名称 [設置者・所有者]</p> <p>天の岩戸 [不明]</p>
	<p>g71</p> <p>その他の山中地区/羅漢道</p> <p>地図番号 8-A</p> <p>名称 [設置者・所有者]</p> <p>登山道道標(羅漢道めぐり) [不明]</p>		<p>g72</p> <p>その他の山中地区/羅漢道</p> <p>地図番号 8-A</p> <p>名称 [設置者・所有者]</p> <p>石仏 [不明]</p>
	<p>g73</p> <p>その他の山中地区/羅漢道</p> <p>地図番号 8-A</p> <p>名称 [設置者・所有者]</p> <p>登山道道標(羅漢道めぐり) [不明]</p>		<p>g74</p> <p>その他の山中地区/羅漢道</p> <p>地図番号 8-A</p> <p>名称 [設置者・所有者]</p> <p>窟 [不明]</p>
	<p>g75</p> <p>その他の山中地区/羅漢道</p> <p>地図番号 8-A</p> <p>名称 [設置者・所有者]</p> <p>石仏 [不明]</p>		<p>g76</p> <p>その他の山中地区/羅漢道</p> <p>地図番号 8-A</p> <p>名称 [設置者・所有者]</p> <p>石仏 [不明]</p>
	<p>g77</p> <p>その他の山中地区/羅漢道</p> <p>地図番号 8-A</p> <p>名称 [設置者・所有者]</p> <p>ロープ柵 [不明]</p>		<p>g78</p> <p>その他の山中地区/羅漢道</p> <p>地図番号 8-A</p> <p>名称 [設置者・所有者]</p> <p>道標(伝教大師窟) [不明]</p>
	<p>g79</p> <p>その他の山中地区/羅漢道</p> <p>地図番号 8-A</p> <p>名称 [設置者・所有者]</p> <p>登山用鎖 [不明]</p>		<p>g80</p> <p>その他の山中地区/羅漢道</p> <p>地図番号 8-A</p> <p>名称 [設置者・所有者]</p> <p>ロープ柵 [不明]</p>

	g81		g82
	その他の山中地区/羅漢道 地図番号 8-A 名称 [設置者・所有者] 石仏 [不明]		その他の山中地区/羅漢道 地図番号 8-A 名称 [設置者・所有者] 登山道道標(羅漢道めぐり) [不明]
	g83		g84
	その他の山中地区/羅漢道 地図番号 8-A 名称 [設置者・所有者] 石仏、登山道道標(羅漢道めぐり) [不明]		その他の山中地区/羅漢道 地図番号 8-A 名称 [設置者・所有者] 登山用ロープ [不明]
	g85		g86
	その他の山中地区/羅漢道 地図番号 8-A 名称 [設置者・所有者] 石仏 [不明]		その他の山中地区/羅漢道 地図番号 8-A 名称 [設置者・所有者] 説明板(伝教大師窟) [不明]
	g87		g88
	その他の山中地区/羅漢道 地図番号 8-A 名称 [設置者・所有者] 登山道道標(羅漢道めぐり) [不明]		その他の山中地区/羅漢道 地図番号 8-A 名称 [設置者・所有者] 登山道道標(羅漢道めぐり) [不明]
	g89		g90
	その他の山中地区/羅漢道 地図番号 8-A 名称 [設置者・所有者] 窟(伝教大師窟) [不明]		その他の山中地区/羅漢道 地図番号 8-A 名称 [設置者・所有者] 登山用鎖 [不明]
	g91		g92
	その他の山中地区/羅漢道 地図番号 8-A 名称 [設置者・所有者] 登山道道標(羅漢道めぐり) [不明]		その他の山中地区/羅漢道 地図番号 8-A 名称 [設置者・所有者] 登山道道標(羅漢道めぐり) [不明]
	g93		g94
	その他の山中地区/羅漢道 地図番号 8-A 名称 [設置者・所有者] 登山用ロープ [不明]		その他の山中地区/羅漢道 地図番号 8-A 名称 [設置者・所有者] 登山用ロープ [不明]