

	<p>c23</p> <p>登拝道/男道</p> <p>地図番号 8-B</p> <p>名称 [設置者・所有者]</p> <p>山内説明板(宝満山の野鳥) [福岡県]</p>		<p>c24</p> <p>登拝道/男道</p> <p>地図番号 8-A</p> <p>名称 [設置者・所有者]</p> <p>登山道道標(九州自然歩道) [環境省・福岡県]</p>
	<p>c25</p> <p>登拝道/男道</p> <p>地図番号 8-A</p> <p>名称 [設置者・所有者]</p> <p>登山道道標(九州自然歩道) [環境省・福岡県]</p>		<p>c26</p> <p>登拝道/男道</p> <p>地図番号 8-A</p> <p>名称 [設置者・所有者]</p> <p>標柱(石柱)(八合目) [不明]</p>
	<p>c27</p> <p>登拝道/男道</p> <p>地図番号 8-A</p> <p>名称 [設置者・所有者]</p> <p>登山用ロープ [不明]</p>		<p>c28</p> <p>登拝道/男道</p> <p>地図番号 8-A</p> <p>名称 [設置者・所有者]</p> <p>登山用ロープ [不明]</p>
	<p>c29</p> <p>登拝道/男道</p> <p>地図番号 8-A</p> <p>名称 [設置者・所有者]</p> <p>樹名板 [不明]</p>		<p>c30</p> <p>登拝道/男道</p> <p>地図番号 8-A</p> <p>名称 [設置者・所有者]</p> <p>登山用ロープ [不明]</p>
	<p>c31</p> <p>登拝道/男道</p> <p>地図番号 8-A</p> <p>名称 [設置者・所有者]</p> <p>樹名板 [不明]</p>		<p>c32</p> <p>登拝道/男道</p> <p>地図番号 8-A</p> <p>名称 [設置者・所有者]</p> <p>登山用ロープ [不明]</p>
	<p>c33</p> <p>登拝道/男道</p> <p>地図番号 8-A</p> <p>名称 [設置者・所有者]</p> <p>自然保護標識 [不明]</p>		<p>c34</p> <p>登拝道/男道</p> <p>地図番号 8-A</p> <p>名称 [設置者・所有者]</p> <p>説明板(益影の井) [むさしヶ丘保育園]</p>
	<p>c35</p> <p>登拝道/男道</p> <p>地図番号 8-A</p> <p>名称 [設置者・所有者]</p> <p>鉄柱 [不明]</p>		<p>c36</p> <p>登拝道/男道</p> <p>地図番号 8-A</p> <p>名称 [設置者・所有者]</p> <p>登山道道標(益影の井) [環境省・福岡県]</p>



c37	
登拝道/男道	
地図番号	8-A
名称 [設置者・所有者]	
標識 [不明]	



c38	
登拝道/男道	
地図番号	8-A
名称 [設置者・所有者]	
樹名板 [不明]	



c39	
登拝道/男道	
地図番号	8-A
名称 [設置者・所有者]	
登山道道標(九州自然歩道) [環境省・福岡県]	



c40	
登拝道/男道	
地図番号	8-A
名称 [設置者・所有者]	
道標(竈門岩) [不明]	



c41	
登拝道/男道	
地図番号	8-A
名称 [設置者・所有者]	
登山用ロープ [不明]	



c42	
登拝道/男道	
地図番号	8-A
名称 [設置者・所有者]	
登山道道標(九州自然歩道 袖すり岩) [環境省・福岡県]	



c43	
登拝道/男道	
地図番号	8-A
名称 [設置者・所有者]	
ロープ柵 [福岡県]	



c44	
登拝道/男道	
地図番号	8-A
名称 [設置者・所有者]	
山火事注意標識、史跡説明板(馬蹄石) [太宰府市・宝満山修験会]	



c45	
登拝道/男道	
地図番号	8-A
名称 [設置者・所有者]	
馬蹄石 [不明]	



c46	
登拝道/男道	
地図番号	8-A
名称 [設置者・所有者]	
道標(馬蹄石) [不明]	



c47	
登拝道/男道	
地図番号	8-A
名称 [設置者・所有者]	
樹名板 [不明]	



c48	
登拝道/男道	
地図番号	8-A
名称 [設置者・所有者]	
登山用ロープ [不明]	



c49	
登拝道/男道	
地図番号	8-A
名称 [設置者・所有者]	
袖すり岩 [不明]	



c50	
登拝道/男道	
地図番号	8-B
名称 [設置者・所有者]	
磨崖梵字仏(3号) [不明]	

	c51				
	登拝道/男道				
	地図番号	8-B			
	名称 [設置者・所有者]				
	磨崖梵字仏(2号) [不明]				
	d1		d2		
	西院谷地区		西院谷地区		
	地図番号		8-B	地図番号	8-B
	名称 [設置者・所有者]		名称 [設置者・所有者]		
	登山道道標 [不明]		山火事注意標識 [筑紫野太宰府消防組合消防本部]		
	d3		d4		
	西院谷地区		西院谷地区		
	地図番号		8-B	地図番号	8-B
	名称 [設置者・所有者]		名称 [設置者・所有者]		
	墓石 [不明]		墓石 [不明]		
	d5		d6		
	西院谷地区		西院谷地区		
	地図番号		8-B	地図番号	8-B
	名称 [設置者・所有者]		名称 [設置者・所有者]		
	保安林標識 [福岡県]		登山道道標 [不明]		
	d7		d8		
	西院谷地区		西院谷地区		
	地図番号		8-B	地図番号	8-B
	名称 [設置者・所有者]		名称 [設置者・所有者]		
	マイクロウェーブ反射板 [九州電力]		石柱 [不明]		
	d9		d10		
	西院谷地区		西院谷地区		
	地図番号		8-B	地図番号	8-B
	名称 [設置者・所有者]		名称 [設置者・所有者]		
	石柱 [不明]		石柱 [不明]		
	d11		d12		
	西院谷地区		西院谷地区		
	地図番号		8-B	地図番号	8-B
	名称 [設置者・所有者]		名称 [設置者・所有者]		
	石柱 [不明]		石柱 [不明]		



d13

西院谷地区

地図番号 8-B

名称 [設置者・所有者]

磨崖梵字仏(1号)
[不明]



d14

西院谷地区

地図番号 8-B

名称 [設置者・所有者]

名称板(西院谷)
[不明]



d15

西院谷地区

地図番号 8-B

名称 [設置者・所有者]

登山道道標(九州自然歩道)
[環境省・福岡県]



d16

西院谷地区

地図番号 8-B

名称 [設置者・所有者]

石柱(松屋記念碑)
[不明]



d17

西院谷地区

地図番号 8-B

名称 [設置者・所有者]

松屋建物跡
(通称岩窟ホテル)
[不明]



d18

西院谷地区

地図番号 8-B

名称 [設置者・所有者]

ベンチ(木製)
[環境省・福岡県]



d19

西院谷地区

地図番号 8-B

名称 [設置者・所有者]

ベンチ(木製)
[環境省・福岡県]



d20

西院谷地区

地図番号 8-B

名称 [設置者・所有者]

説明板(閼伽の井)
[竈門神社]



d21

西院谷地区

地図番号 8-B

名称 [設置者・所有者]

閼伽の井1
[不明]



d22

西院谷地区

地図番号 8-B

名称 [設置者・所有者]

注意標識
[不明]



d23

西院谷地区

地図番号 8-B

名称 [設置者・所有者]

石仏
[不明]



d24

西院谷地区

地図番号 8-B

名称 [設置者・所有者]

閼伽の井2
[不明]



d25

西院谷地区

地図番号 8-B

名称 [設置者・所有者]

坊跡
[不明]




d26

西院谷地区

地図番号 8-B

名称 [設置者・所有者]

山火事注意標識
[筑紫野太宰府消防組合
消防本部]

	<p>d27</p> <p>西院谷地区</p> <p>地図番号 8-C</p> <p>名称 [設置者・所有者]</p> <p>墓石 [不明]</p>		<p>d28</p> <p>西院谷地区</p> <p>地図番号 8-C</p> <p>名称 [設置者・所有者]</p> <p>墓石 [不明]</p>
	<p>d29</p> <p>西院谷地区</p> <p>地図番号 8-C</p> <p>名称 [設置者・所有者]</p> <p>墓石 [不明]</p>		<p>d30</p> <p>西院谷地区</p> <p>地図番号 8-C</p> <p>名称 [設置者・所有者]</p> <p>樹名板 [不明]</p>
	<p>d31</p> <p>西院谷地区</p> <p>地図番号 8-C</p> <p>名称 [設置者・所有者]</p> <p>樹名板 [不明]</p>		<p>d32</p> <p>西院谷地区</p> <p>地図番号 8-C</p> <p>名称 [設置者・所有者]</p> <p>山火事注意標識 [筑紫野太宰府消防組合 消防本部]</p>
	<p>e1</p> <p>東院谷地区</p> <p>地図番号 9-D</p> <p>名称 [設置者・所有者]</p> <p>ロープ柵 [不明]</p>		<p>e2</p> <p>東院谷地区</p> <p>地図番号 9-D</p> <p>名称 [設置者・所有者]</p> <p>雨水配水管 [筑紫野市]</p>
	<p>e3</p> <p>東院谷地区</p> <p>地図番号 9-D</p> <p>名称 [設置者・所有者]</p> <p>バイオトイレ [竈門神社]</p>		<p>e4</p> <p>東院谷地区</p> <p>地図番号 9-D</p> <p>名称 [設置者・所有者]</p> <p>座主跡 [竈門神社]</p>
	<p>e5</p> <p>東院谷地区</p> <p>地図番号 9-D</p> <p>名称 [設置者・所有者]</p> <p>キャンプセンター [竈門神社]</p>		<p>e6</p> <p>東院谷地区</p> <p>地図番号 9-D</p> <p>名称 [設置者・所有者]</p> <p>テント使用注意看板 [竈門神社]</p>
	<p>e7</p> <p>東院谷地区</p> <p>地図番号 9-D</p> <p>名称 [設置者・所有者]</p> <p>登山道道標 [不明]</p>		<p>e8</p> <p>東院谷地区</p> <p>地図番号 9-D</p> <p>名称 [設置者・所有者]</p> <p>山火事注意標識 [筑紫野太宰府消防組合消 防本部]</p>



e9	
東院谷地区	
地図番号	9-D
名称 [設置者・所有者]	
バイオトイレ協賛基金看板 [竈門神社]	



e10	
東院谷地区	
地図番号	9-D
名称 [設置者・所有者]	
石垣(座主跡) [竈門神社]	



e11	
東院谷地区	
地図番号	9-D
名称 [設置者・所有者]	
案内板(キャンプ場からの 展望図) [竈門神社]	



e12	
東院谷地区	
地図番号	9-D
名称 [設置者・所有者]	
テーブル、ベンチ(木製) [竈門神社]	



e13	
東院谷地区	
地図番号	9-D
名称 [設置者・所有者]	
ロープ柵 [竈門神社]	



e14	
東院谷地区	
地図番号	9-D
名称 [設置者・所有者]	
ロープ柵 [竈門神社]	



e15	
東院谷地区	
地図番号	9-D
名称 [設置者・所有者]	
ベンチ(木製) [竈門神社]	



e16	
東院谷地区	
地図番号	9-D
名称 [設置者・所有者]	
ベンチ(木製) [竈門神社]	



e17	
東院谷地区	
地図番号	9-D
名称 [設置者・所有者]	
ベンチ(木製) [竈門神社]	



e18	
東院谷地区	
地図番号	9-D
名称 [設置者・所有者]	
ベンチ(木製) [竈門神社]	



e19	
東院谷地区	
地図番号	9-D
名称 [設置者・所有者]	
テーブル、ベンチ(木製) [竈門神社]	





e20	
東院谷地区	
地図番号	9-D
名称 [設置者・所有者]	
テーブル、ベンチ(木製) [竈門神社]	



e21	
東院谷地区	
地図番号	9-D
名称 [設置者・所有者]	
ベンチ(木製) [竈門神社]	



e22	
東院谷地区	
地図番号	9-D
名称 [設置者・所有者]	
土嚢積み応急整備 [筑紫野市]	

	<p>e23</p> <p>東院谷地区</p> <p>地図番号 9-D</p> <p>名称 [設置者・所有者]</p> <p>登山道道標 [不明]</p>		<p>e24</p> <p>東院谷地区</p> <p>地図番号 9-D</p> <p>名称 [設置者・所有者]</p> <p>山火事注意標識 [筑紫野太宰府消防組合消防本部]</p>
	<p>e25</p> <p>東院谷地区</p> <p>地図番号 9-D</p> <p>名称 [設置者・所有者]</p> <p>登山道道標 [不明]</p>		<p>e26</p> <p>東院谷地区</p> <p>地図番号 9-D</p> <p>名称 [設置者・所有者]</p> <p>登山道道標 [不明]</p>
	<p>e27</p> <p>東院谷地区</p> <p>地図番号 9-D</p> <p>名称 [設置者・所有者]</p> <p>説明板(再会の木) [竈門神社]</p>		<p>e28</p> <p>東院谷地区</p> <p>地図番号 9-D</p> <p>名称 [設置者・所有者]</p> <p>サイカチノキ [[竈門神社]]</p>
	<p>e29</p> <p>東院谷地区</p> <p>地図番号 9-D</p> <p>名称 [設置者・所有者]</p> <p>名称板(薬師堂) [不明]</p>		<p>e30</p> <p>東院谷地区</p> <p>地図番号 9-D</p> <p>名称 [設置者・所有者]</p> <p>薬師堂跡 [不明]</p>
	<p>e31</p> <p>東院谷地区</p> <p>地図番号 9-D</p> <p>名称 [設置者・所有者]</p> <p>石灯籠(一部) [不明]</p>		<p>e32</p> <p>東院谷地区</p> <p>地図番号 9-D</p> <p>名称 [設置者・所有者]</p> <p>登山道道標 [不明]</p>
	<p>e33</p> <p>東院谷地区</p> <p>地図番号 9-D</p> <p>名称 [設置者・所有者]</p> <p>石仏 [不明]</p>		<p>e34</p> <p>東院谷地区</p> <p>地図番号 9-D</p> <p>名称 [設置者・所有者]</p> <p>道標(法城窟) [太宰府町]</p>
	<p>e35</p> <p>東院谷地区</p> <p>地図番号 9-D</p> <p>名称 [設置者・所有者]</p> <p>窟(法城窟) [不明]</p>		<p>e36</p> <p>東院谷地区</p> <p>地図番号 9-D</p> <p>名称 [設置者・所有者]</p> <p>磨崖仏(法城窟) [不明]</p>



e37	
東院谷地区	
地図番号	9-D
名称 [設置者・所有者]	
登山道道標 [不明]	



e38	
東院谷地区	
地図番号	9-D
名称 [設置者・所有者]	
説明板(愛敬の岩) [竈門神社]	



e39	
東院谷地区	
地図番号	9-D
名称 [設置者・所有者]	
愛敬の岩 [不明]	



e40	
東院谷地区	
地図番号	9-D
名称 [設置者・所有者]	
水場 [不明]	



e41	
東院谷地区	
地図番号	9-D
名称 [設置者・所有者]	
献木標識(石楠花) [御笠石楠花倶楽部]	



e42	
東院谷地区	
地図番号	9-D
名称 [設置者・所有者]	
登山道道標 [不明]	



e43	
東院谷地区	
地図番号	9-D
名称 [設置者・所有者]	
登山道道標 [不明]	



e44	
東院谷地区	
地図番号	9-D
名称 [設置者・所有者]	
登山道道標 [不明]	



e45	
東院谷地区	
地図番号	9-D
名称 [設置者・所有者]	
登山道道標 [不明]	



e46	
東院谷地区	
地図番号	9-D
名称 [設置者・所有者]	
道標(益影の井) [不明]	



e47	
東院谷地区	
地図番号	9-D
名称 [設置者・所有者]	
道標(福城窟) [不明]	



e48	
東院谷地区	
地図番号	8-A
名称 [設置者・所有者]	
窟(福城窟) [不明]	



e49	
東院谷地区	
地図番号	8-A
名称 [設置者・所有者]	
磨崖梵字仏(福城窟) [不明]	



e50	
東院谷地区	
地図番号	8-A
名称 [設置者・所有者]	
階段(木製) [不明]	