

議案第 5 号

市道路線の認定について

上記について、別紙の市道路線を認定する。

令和3年 2月25日 提出

太宰府市長 楠 田 大 蔵

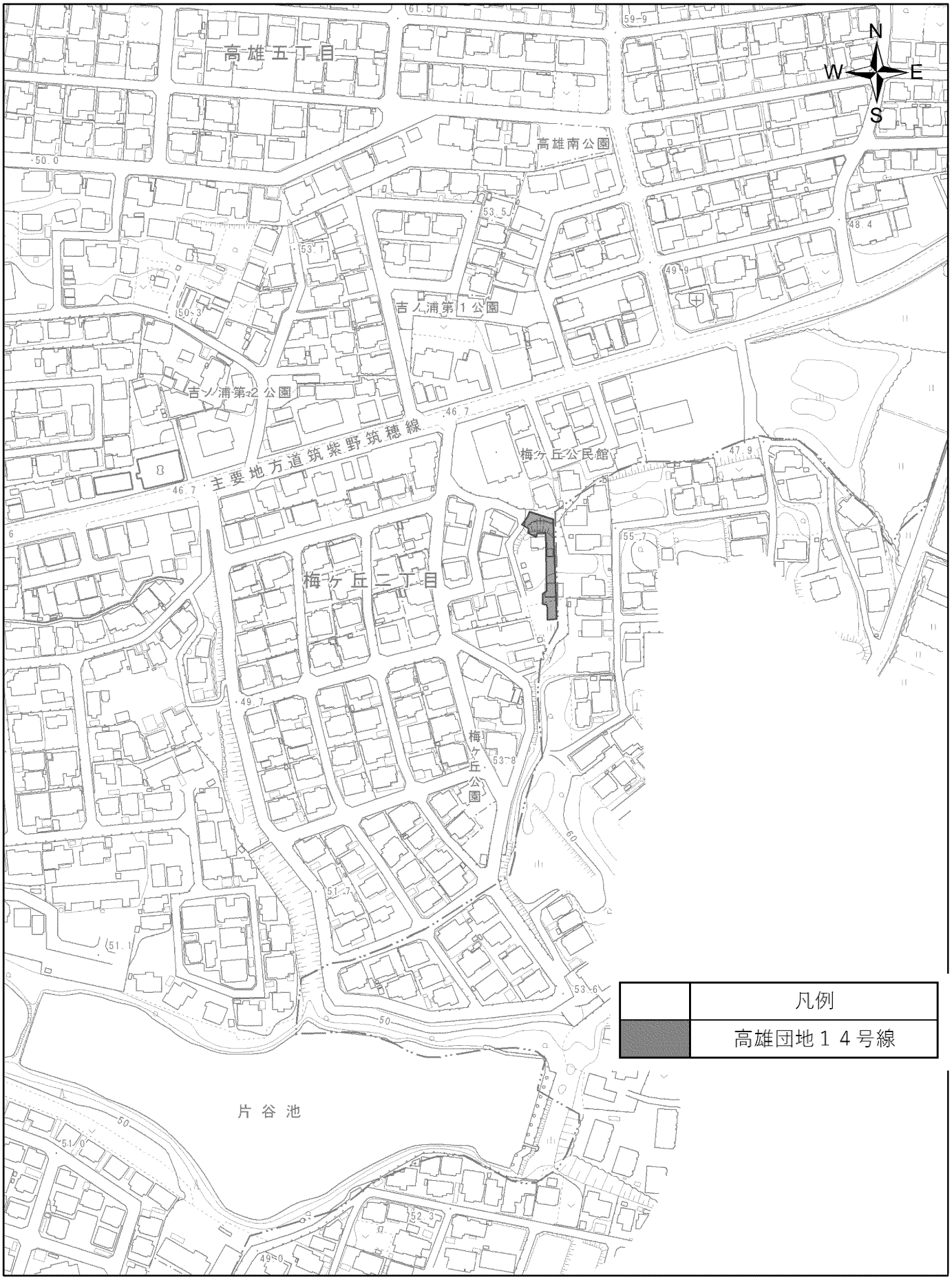
理 由

道路法（昭和27年法律第180号）第8条第1項の規定に基づき、市道路線を認定するにあたり、同条第2項の規定により議会の議決を求める。

認定路線一覧

整理番号	路線名	起点	終点	総延長 m	重用延長 m	実延長 m	総面積 ㎡	重用面積 ㎡	実面積 ㎡	平均幅員 m	位置図 ページ	字図 ページ
1	高雄団地14号線	梅ヶ丘二丁目4262番57	梅ヶ丘二丁目4262番62	64.07	0.00	64.07	440.78	0.00	440.78	6.88		

位置図



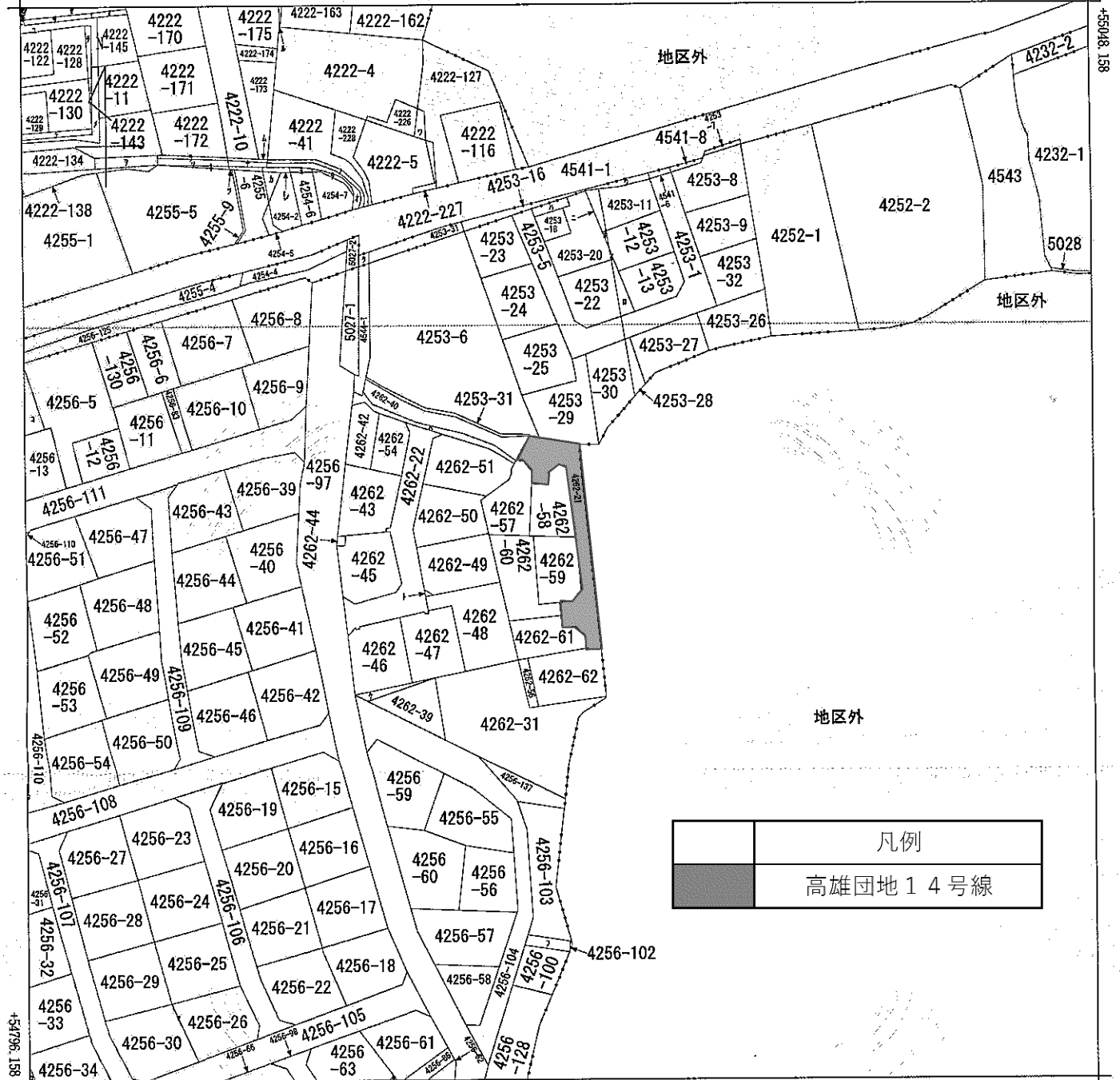
	凡例
■	高雄団地14号線

認定路線字図

イ 4253-14 ハ 4253-17 ホ 4253-21 ト 4262-55 リ 4222-131 ル 4222-164
 ロ 4253-15 ニ 4253-19 ヘ 4262-52 テ 4222-126 レ 4222-137 ム つづく

(座標値種別：図上測定)

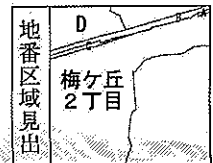
-42354.843



凡例
 高雄団地14号線

-42604.843 (座標値種別：図上測定)

(注) 地図に準ずる図面は、土地の区画を明確にした不動産登記法所定の地図が備え付けられるまでの間、これに代わるものとして備え付けられている図面で、土地の位置及び形状の概略を記載した図面です。



請求分	所在	太宰府市梅ヶ丘二丁目			地番	4262番21	
出力縮	1/1000	精度区	座標系番号又は記号	II	分類	地図に準ずる図面	種類 地籍図
作成年月日	備付年月日(原図)			補事項			

これは地図に準ずる図面に記録されている内容を証明した書面である。

令和2年10月2日
 福岡法務局筑紫支局
 登記官

請求番号：39-1
 (1/2)

今岡康志



公用