

# わがまちウォッチング結果

## 1. 調査の概要

### (1) 対象

市民 70 名が参加した。

小学校区	属性		性別					小計
	男性	女性	30代	40代	50代	60代	70代以上	
太宰府	16人	4人	3人	3人	3人	4人	7人	20人
太宰府東	4人	2人				1人	5人	6人
太宰府南	5人	5人			4人	4人	2人	10人
水城	13人	2人				7人	8人	15人
国分	5人	1人			2人	3人	1人	6人
水城西	5人		1人			1人	3人	5人
太宰府西	5人	3人	1人	2人		2人	3人	8人
小計	53人	17人	5人	5人	9人	22人	29人	70人

### (2) 対象の抽出方法

区自治会を通じ、15歳以上の太宰府市民を紹介していただいた。

なお、地域に偏りが出ないように、参加者はすべての行政区毎に1~3名とした。

### (3) 説明会

わがまちウォッチングの説明会を実施し、参加可能な対象者へ調査の目的・方法・記入用紙の配布を行った。

開催日時：平成26年11月26日 1回目13:30、2回目18:30

開催場所：太宰府市役所

参加人数：1回目41名、2回目14名 合計55名

## 2. 調査結果

### (1) 意見の概要

#### 【景観】

#### ①まちなみの景観が整っていて美しいところ

政庁通りや御笠川沿いの遊歩道が景観が整っているところとして多くあげられた。また、向佐野の新興住宅地の並木道や梅香苑の桜並木など、街路樹が整備されている街路があげられた。

前回調査と同様に、政庁通りと御笠川沿いの遊歩道については変わらず景観が美しいところとして認識されている。

#### ②電柱、電線、看板等が乱立し、雑然としているところ

全体的に、指摘された場所が少なく、範囲も小さい。パチンコ屋の外観や、太宰府天満宮周辺の店の看板などが指摘された。

今回調査と同様に、前回調査でも指摘された場所は少なかった。

#### ③古い家並みが残っているなど、歴史的な趣を感じるどころ

古い建物が集中する太宰府天満宮周辺や、道祖神など古い村落のたたずまいを持つ坂本、歴史のある大宰府政庁跡などがあげられた。さいふまいの道や日田街道などの、古くからの通りもあげられた。

前回調査では、水城跡や国分寺などの歴史資源が多くあげられていたが、今回調査では、個別の歴史資源ではなく、地域でまとまって歴史を感じさせるまちなみ全体を指摘する意見が多かった。

#### ④工場やビル、住宅などが入り交じってまとまりのないところ

全体的に、指摘された場所は少なかった。太宰府天満宮からかまど神社への道の周辺に作業場、福祉施設等が点在している場所と、水城の工場や倉庫が集中している場所があげられた。

前回調査では、大佐野の新興住宅地の縁辺地や五条や北谷があげられていたが、今回は指摘が無かった。

#### 【まちなみ】

#### ⑤住宅が密集しているところ

西鉄太宰府駅周辺、通古賀、青葉台、国分、白川などがあげられている。

前回調査より、指摘された場所は減少している。前回調査ではつつじヶ丘や連歌屋などがあげられていたが、今回は指摘が無かった。

#### ⑥商店街などで活気のないところ

青葉台の商店街が最も多くあげられた。五条駅周辺、太宰府駅周辺の商店街もあげられた。

今回指摘された、青葉台、西鉄五条駅周辺、西鉄太宰府駅周辺の商店街は、前回の調査でもあげられていた。指摘された場所は前回調査より減少しており、都府楼の近隣商業地域は、今回の調査では指摘されなかった。

#### ⑦空地が目立つところ

全体的に指摘された場所が少なかった。五条一丁目や西鉄二日市駅操車場跡地などがあげられた。

前回調査と比較して、指摘された場所は減少している。

### 【空き屋】

#### ⑧空き屋となっている（思われる）ところ

青山や朱雀で多く指摘されている。

自然を壊して住宅地を開発するのではなく、使われていない土地や家を再利用するような仕組みが必要という意見があった。

この項目は前回調査では実施していないため、比較はできない。

### 【自然】

#### ⑨河川や池等の水辺が美しいところ

意見の大半が御笠川をあげている。御笠川の桜並木や遊歩道、野鳥などが美しい要因としてあげられた。次いで多かった場所は、利用者が多い太宰府歴史スポーツ公園の大池であった。

前回調査でも、今回調査と同じく御笠川が多くあげられた。

#### ⑩地域の中で自然を残して欲しいところ

大宰府政庁跡から四王寺山と、水城跡、かまど神社周辺、高尾川、大佐野の山林や内山北谷の山林などがあげられた。

大宰府政庁跡や水城跡では、散策路や柵など、自然を感じつつ人が利用できる施設の意見が多く、かまど神社周辺は紅葉や桜や梅林、棚田などの景観の美しさの意見が多い。高尾川では、そこで見られる野鳥や魚等の生き物の意見が多かった。

前回調査では、市内のかなり広い範囲があげられていたが、今回調査では指摘範囲が絞られている。

### 【道路・交通】

#### ⑪交通渋滞が激しいところ

太宰府天満宮から五条駅や九州国立博物館にかけての道路が多くあげられており、太宰府天満宮や国立博物館への観光客による渋滞についての意見が多かった。

その他、県道板付牛頸筑紫野線や筑紫野古賀線、長浦台入り口から坂本一丁目の信号にかけての道路があげられている。

前回調査でも、太宰府天満宮から五条駅にかけての道路が多く指摘されていた。

## ⑫交通の便が悪いので、改善してほしいところ

水城や高雄で多く指摘された。

下大利方面へのバスや、二日市温泉への公共交通の整備など、大野城市や筑紫野市と連携した公共交通の整備についての意見も複数あげられた。

この項目は、運転しづらいところの意見が多く、公共交通の利便性についての意見は少なかった。これらの意見は、道路・交通の「その他」の意見として集約した。

前回調査と比較すると、指摘された範囲や数が減少している。コミュニティバスまほろば号の運行により、公共交通網が改善されたためと考えられる。

## ⑬歩く時に危ないところ

市内各地で意見があげられた。あげられた意見は交通事故が起きそうで危ないところと、防犯の観点から危ないところの2種類に分けられる。

交通事故が起きそうで危ないところとして、西鉄太宰府駅周辺や青葉台バス通りなどがあげられた。小学校の通学路についての意見が多かった。

防犯の観点から危ない場所として、街灯が無いため夜は暗くて危ない場所や人通りが少ない道路が多くあげられている。

五条駅周辺の道路は、前回調査でも危ないところとして指摘されている。

## ⑭交通事故が頻繁に起こっているところ

国道3号など、市内の交通量が多い道路の交差点が多くあげられている。

特に多かったのは高雄の交差点、県道水城下臼井線と九州自動車道が交差する地点の交差点であった。

要因として、信号機が無い、交通車両の優先がわかりにくい、見通しが悪いなどがあげられている。

前回調査でも今回調査でも交差点が多くあげられているが、場所は前回と今回で異なっている。

## その他

道路・交通の設問に設定していなかったが、違法駐車が多い場所や、狭い道路などについても意見が多くあげられた。

道路が狭い場所として、朱雀や高雄があげられた。

違法駐車については水城の工場地域や内山があげられた。

## 【公園】

### ⑮地域の人がよく利用している公園や広場

太宰府歴史スポーツ公園や、新たに整備された、佐野公園や大佐野公園、殿城戸公園、高雄公園、近年リニューアルされた榎公園などがあげられた。大宰府政庁跡から四王寺山など、公園以外の広場や緑もあげられた。

意見が特に多くは無いが、水城ヶ丘中央公園、少年スポーツ公園、通古賀公園、青山公園、星ヶ丘公園、下高尾公園、梅林アスレチック公園、榎公園などは前回調査でも今回調査でもあげられており、変わらず地域の人がよく利用している。

#### ⑩地域の人にあまり利用されていない公園や広場

新たに整備された大池公園が利用されていない公園として多くあげられた。この他に都市公園に指定されていない小さな公園などが 16 箇所指摘された。

桜町公園などは前回の調査でも指摘されている。

### 【防災】

#### ⑪がけくずれが起りそうなところ

大佐野や国分、水城、三条台などの山裾の際まで広がった住宅地などが指摘された。これらの地域は、前回の調査でも指摘されている。

#### ⑫火災になったら延焼の心配があるところ

通古賀や朱雀、西鉄太宰府駅周辺の住宅密集地があげられている。

前回調査より、指摘された範囲や数は少なかった。

#### ⑬浸水の危険があるところ

高雄と、水城の県道水城下臼井線と九州自動車道付近で多く指摘された。

前回調査より指摘箇所が増えており、近年増加している集中豪雨により、市民の関心が高くなっている。

### 【その他】

#### ⑭こんな所に住みたいと思うところ

青葉台の住宅地と、向佐野の新興住宅地があげられた。全体的に、指摘された場所が少なかった。

今回の調査では前回調査よりも指摘された場所が減っている。前回調査では意見が多かった観世音寺の区画整理事業地などは指摘されなかった。

#### ⑮地域のシンボルとなっているところ

市内に分布する史跡地等が中心にあげられている。特に多くあげられていたのは、大宰府政庁跡と観世音寺、太宰府天満宮周辺と九州国立博物館であった。

今回の調査と前回調査とで、意見が重複する物が多く、市民は史跡地を地域のシンボルとしてとらえている。

#### その他

設問に設定していなかったが、ゴミが多い場所や不法投棄されている場所などについても指摘があった。

### 【まとめ、考察】

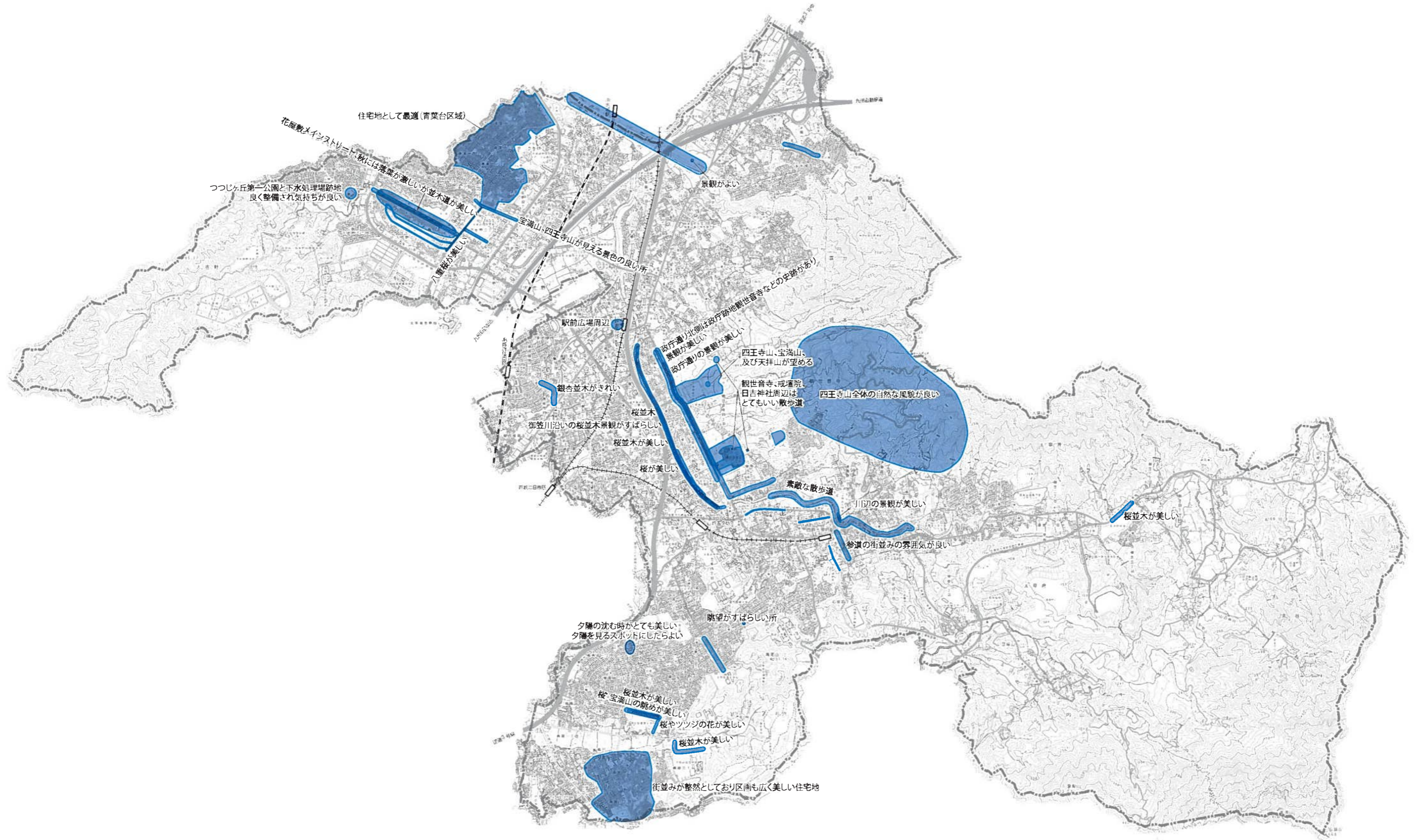
サンプル数の少なさから、客観性に欠けるものの、地域住民にしかわからないことや市域全体としてみると見落としがちな要素まで把握することができた。

今後、現地調査結果などと重ねて考察することにより、地域の問題点や課題が抽出できるものと思われる。

(2) 項目別意見のとりまとめ

【分野: 景観】

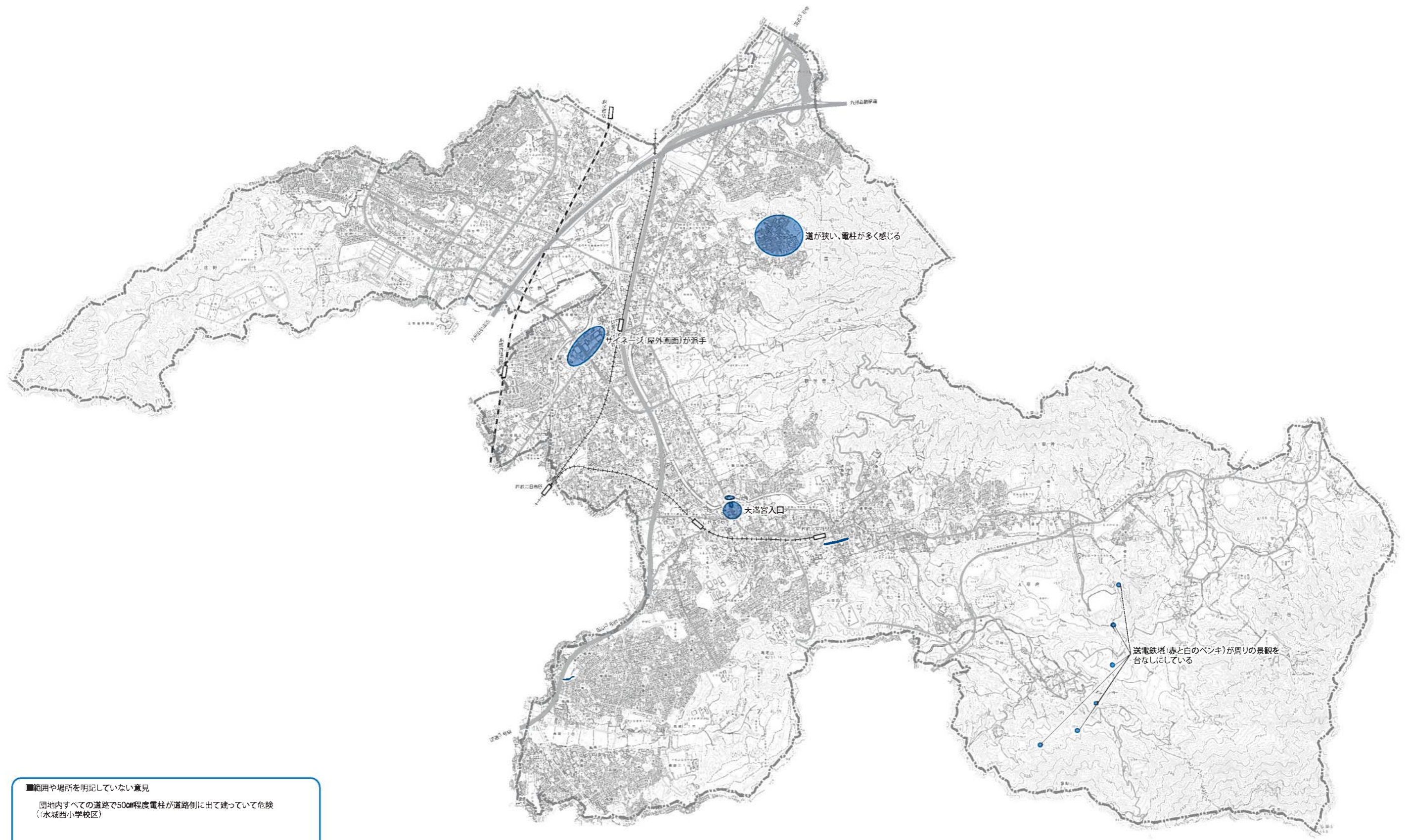
① まちなみの景観が整っていて美しいところ



0 200 500 1,000m

【分野: 景観】

②電柱、電線、看板等が乱立し、雑然としているところ

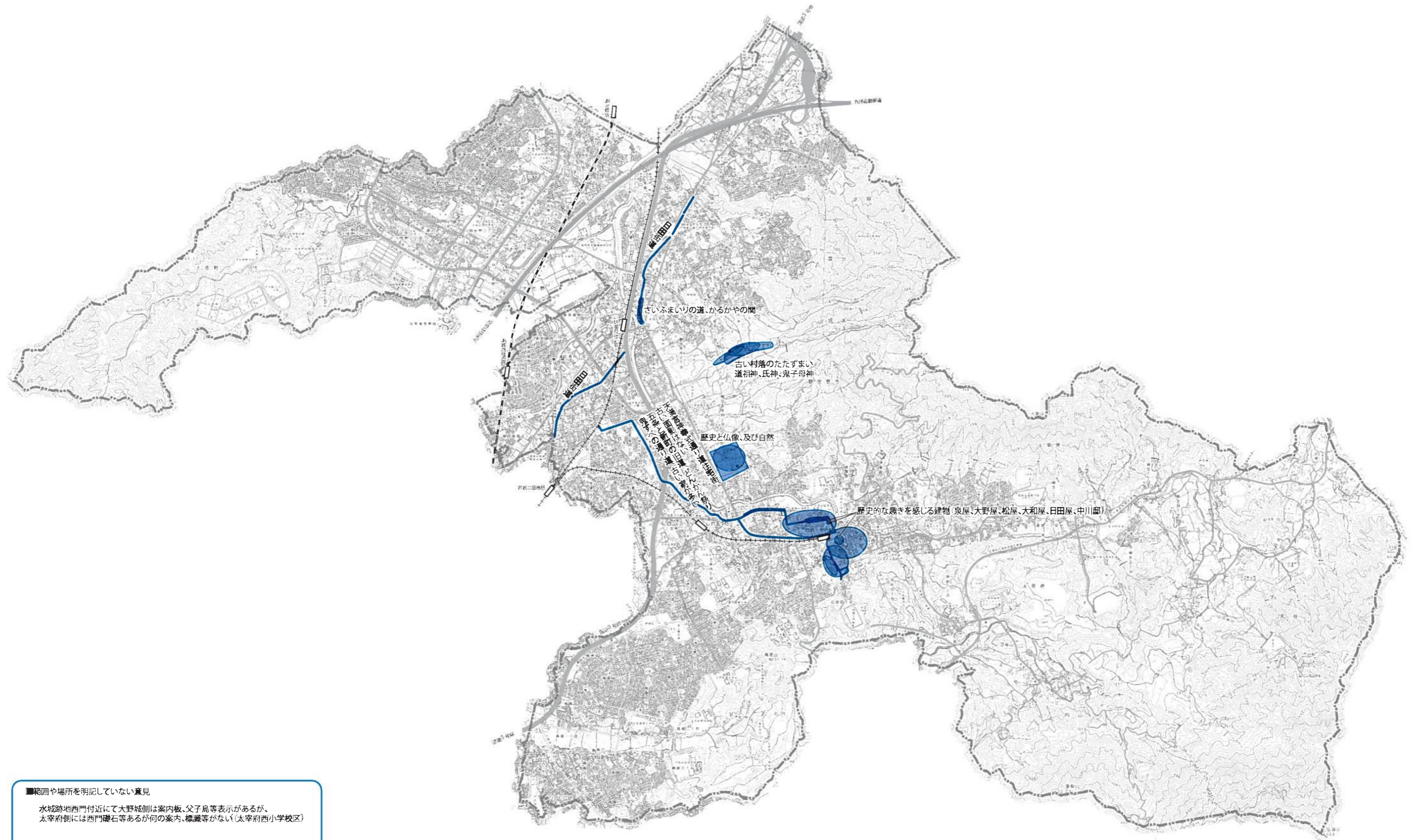


0 200 500 1,000m



【分野: 景観】

③古い家並みが残っているなど、歴史的な趣を感じる場所



■範囲や場所を明記していない意見

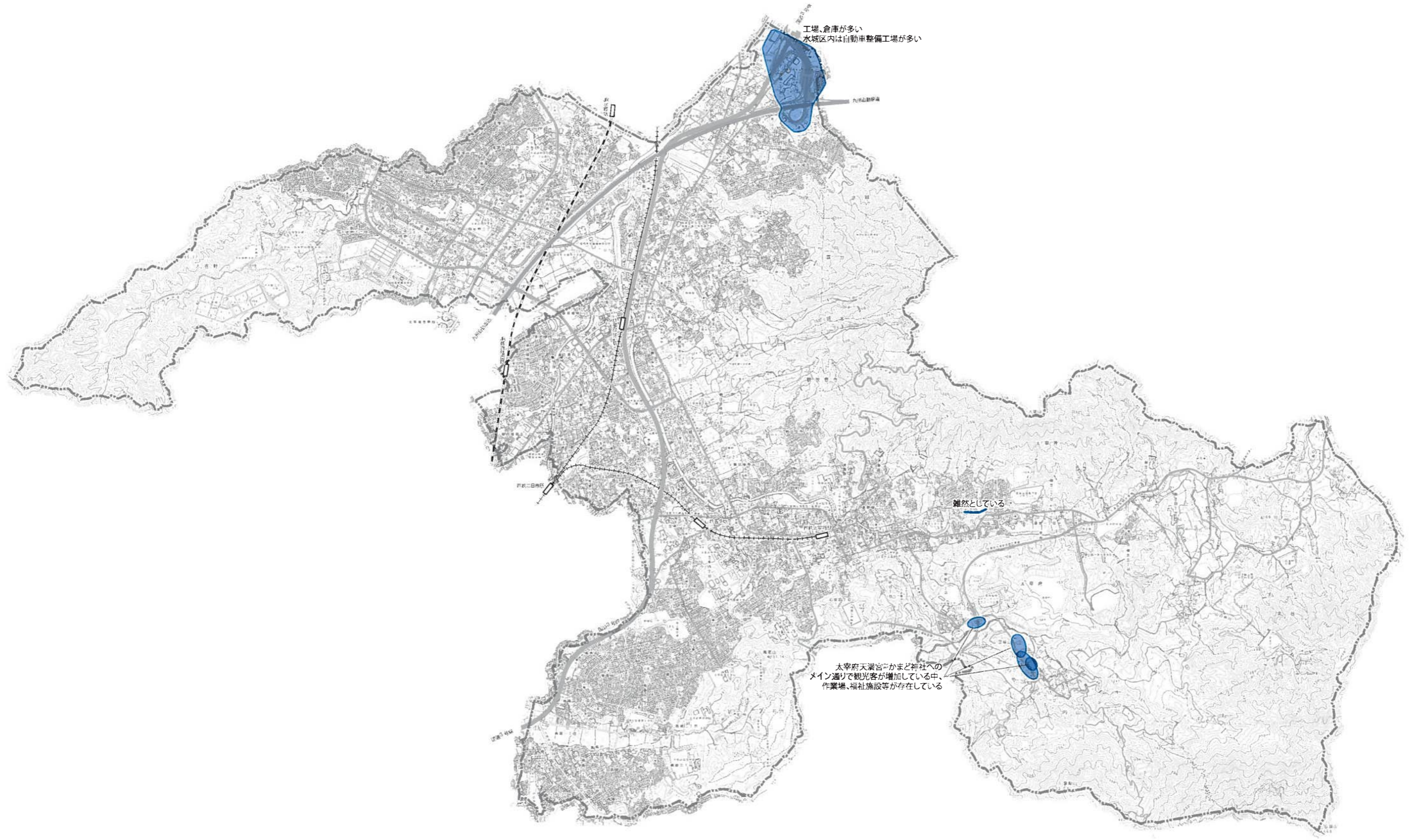
水城跡地西門付近にて大野城側は案内板、父子扁等表示があるが、  
太宰府側には西門礎石等あるが何の案内、標識等がない(太宰府西小学校区)



0 200 500 1,000m

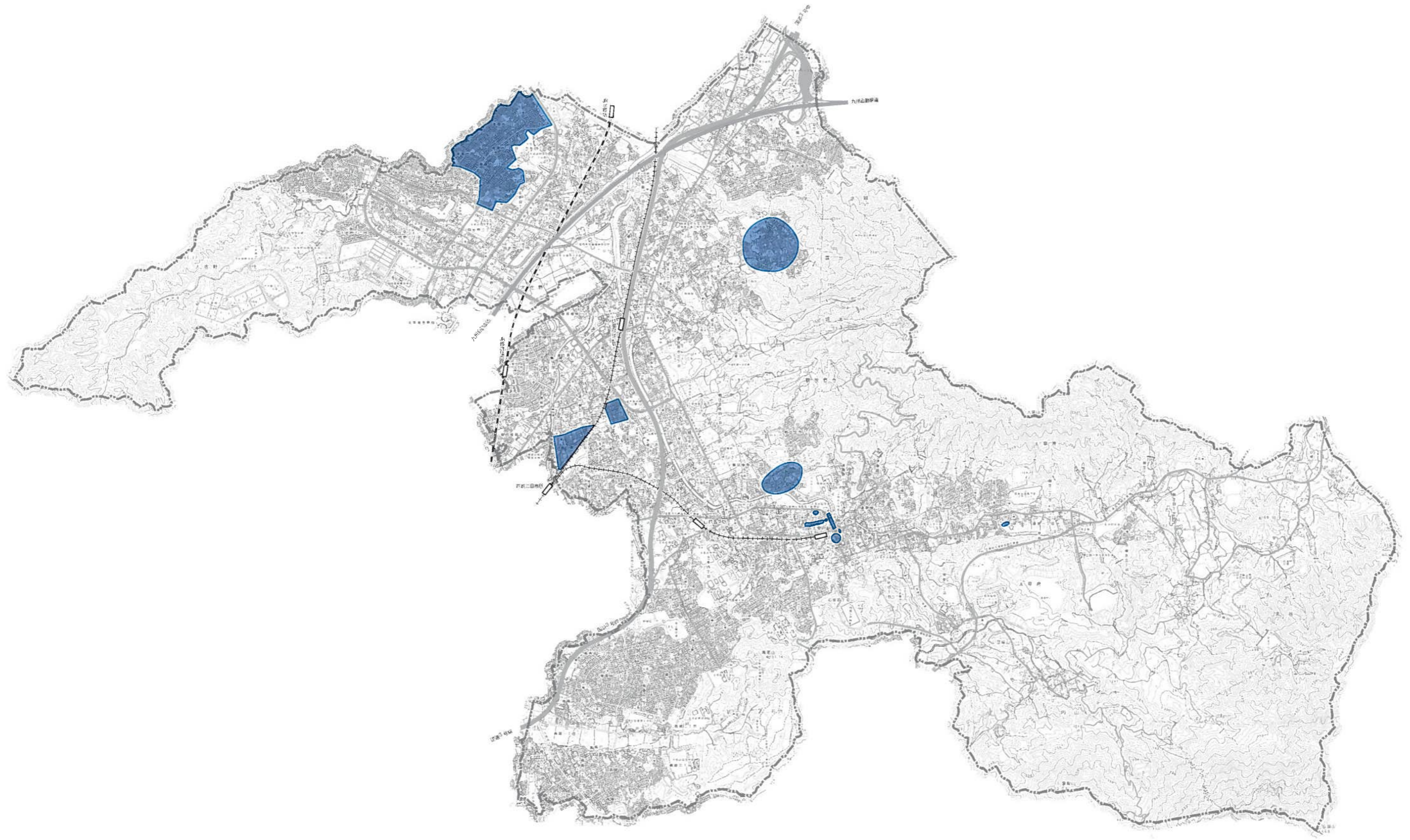
【分野: 景観】

④工場やビル、住宅などが入り交じってまとまりのないところ



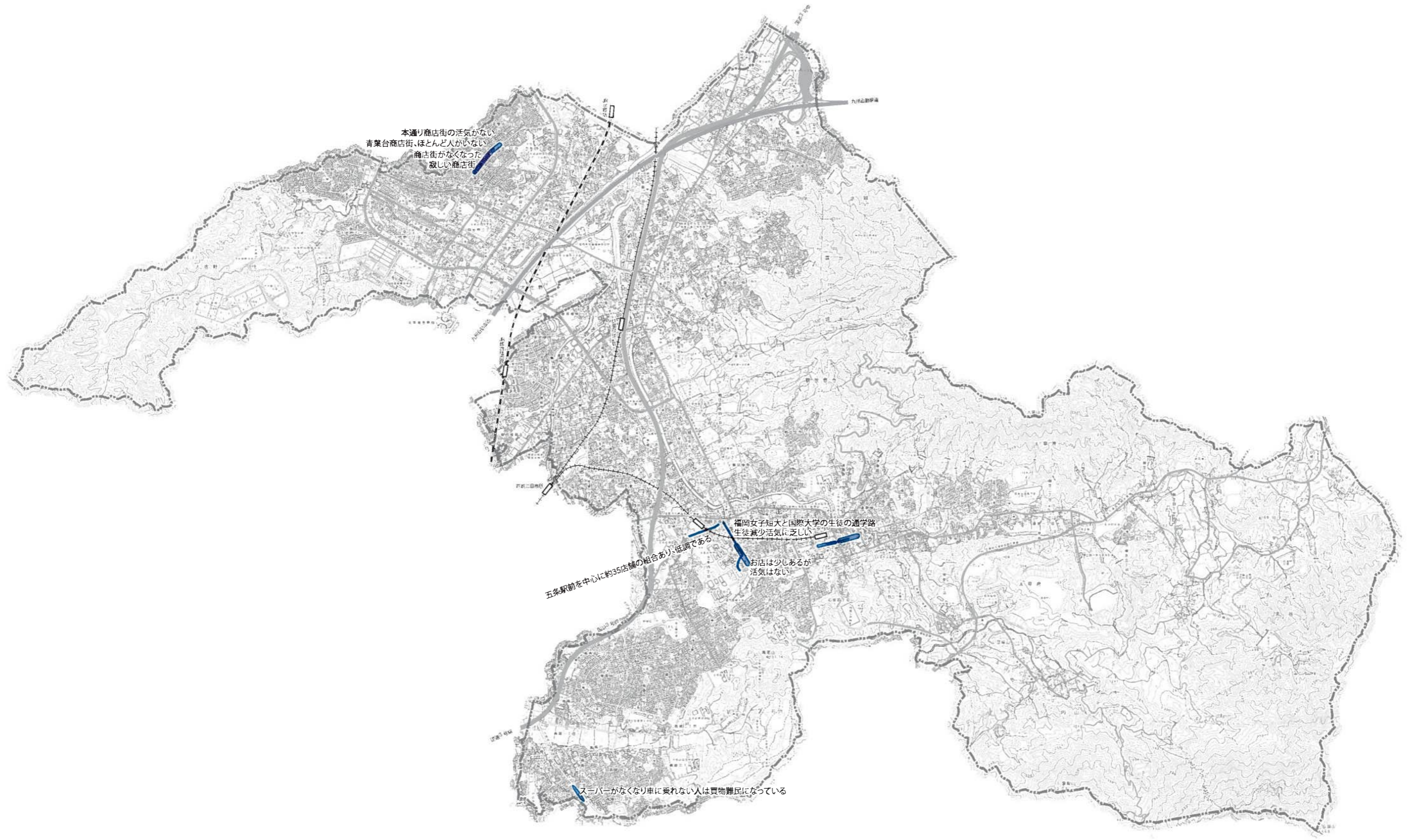
0 200 500 1,000m

【分野: まち並み】  
⑤住宅が密集しているところ

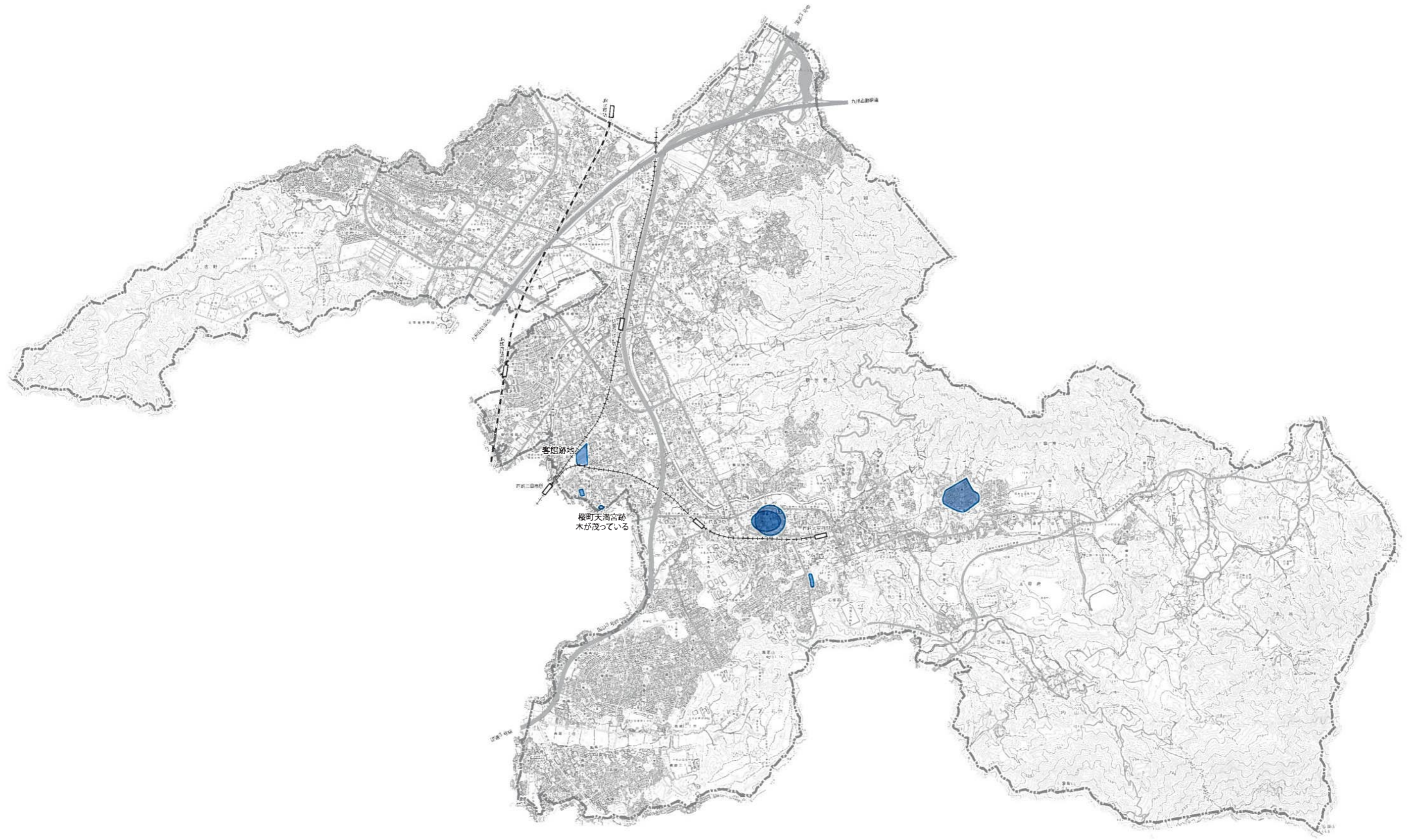


0 200 500 1,000m

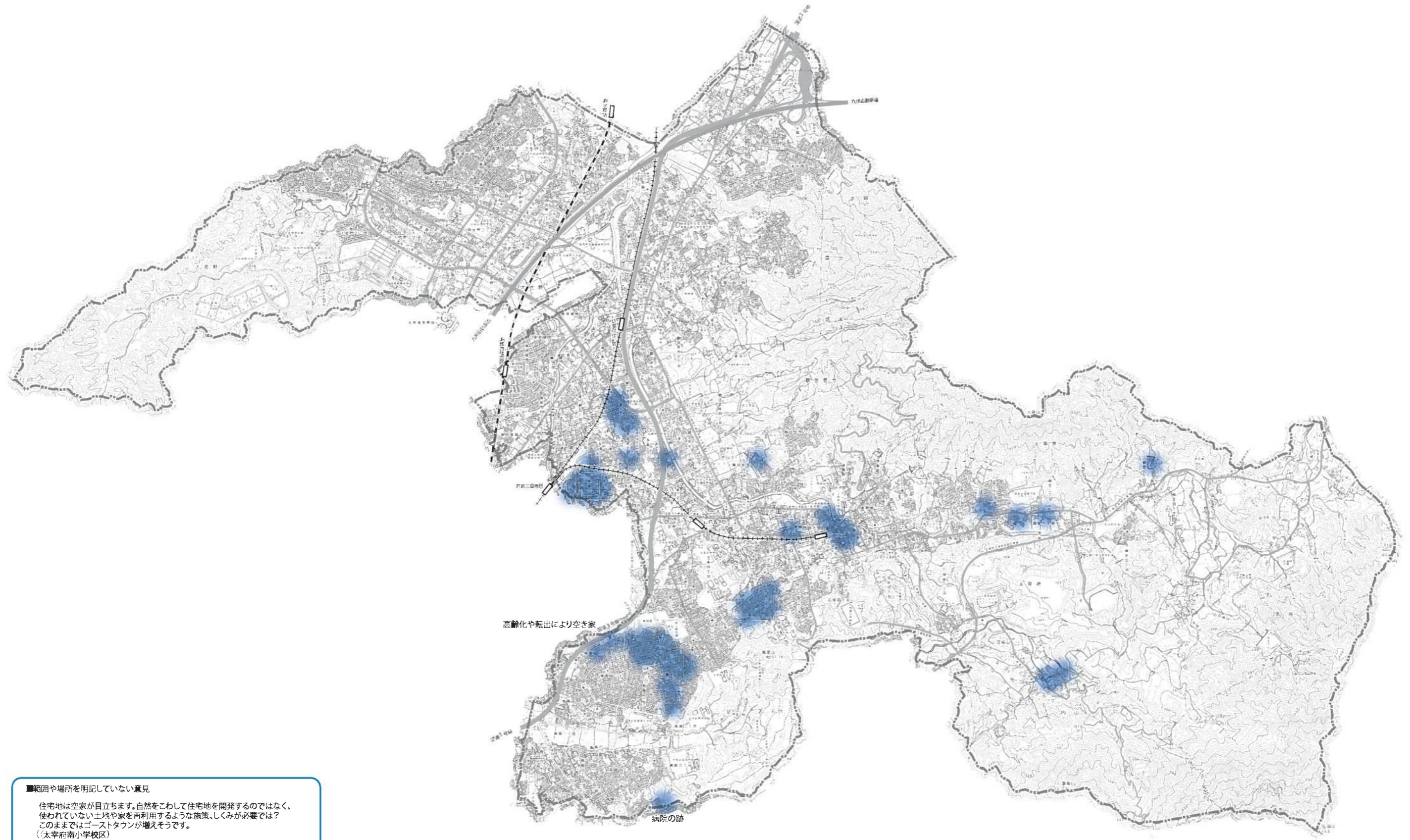
【分野: まち並み】  
⑥商店街などで活気のないところ



【分野: まち並み】  
⑦空地が目立つところ

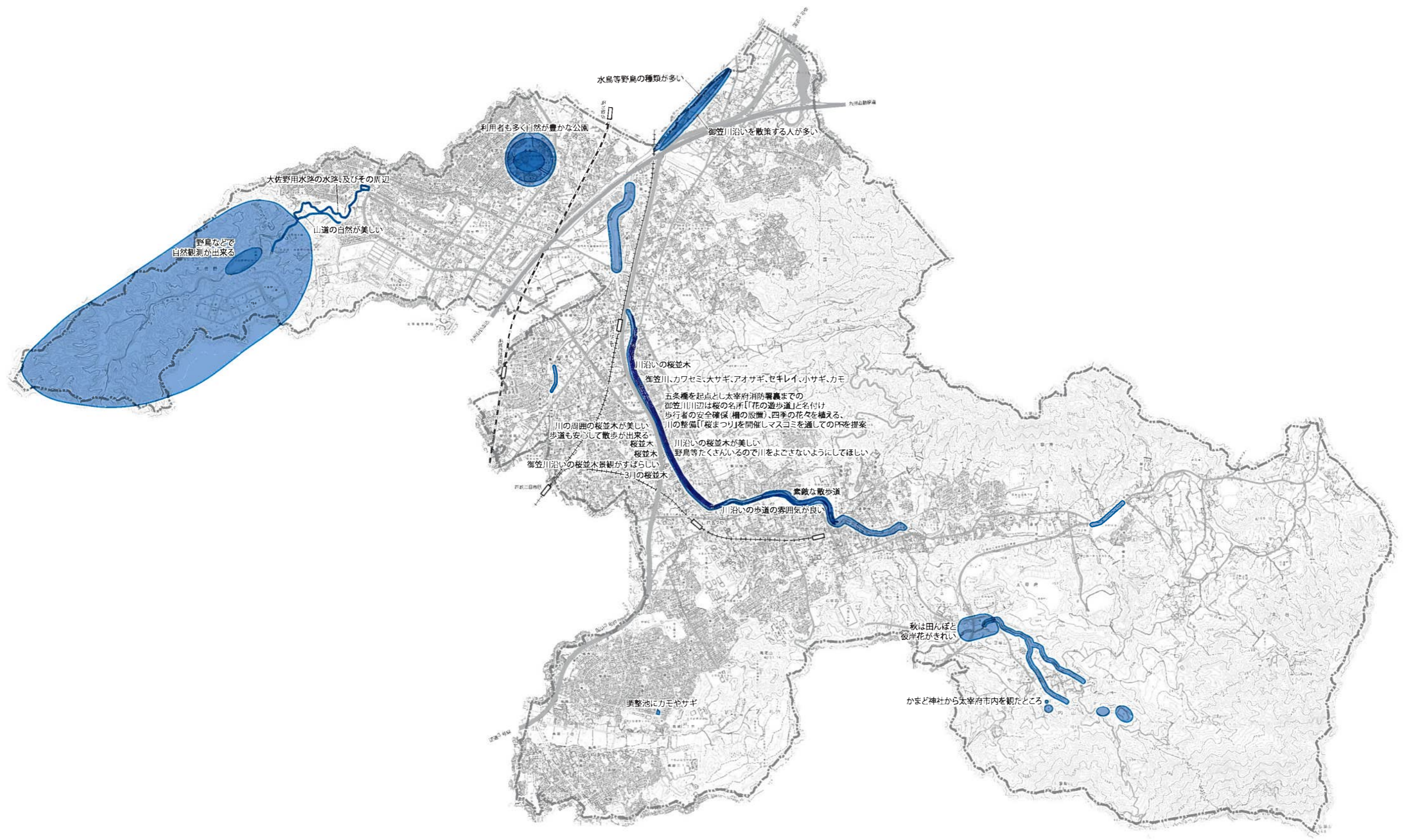


【分野: 空き屋】  
⑧空き屋となっている(と思われる)ところ

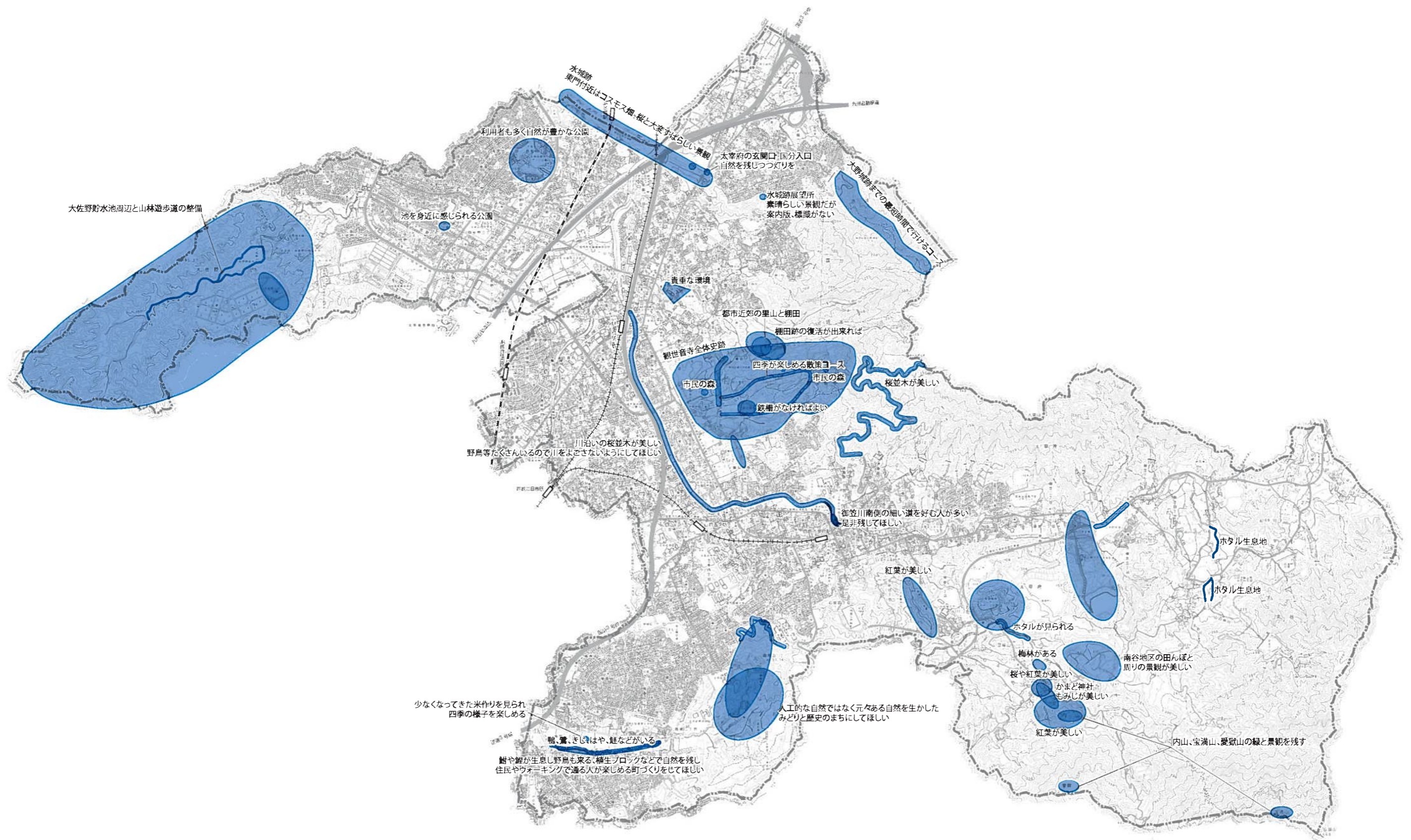


■範囲や場所を明記していない意見  
住宅地は空家が目立ちます。自然をこわして住宅地を開発するのではなく、  
使われていない土地や家を再利用するような施策、しくみが必要では？  
このままではゴースタウンが増えそうです。  
(太宰府南小学校区)

【分野: 自然】  
 ⑨河川や池等の水辺が美しいところ

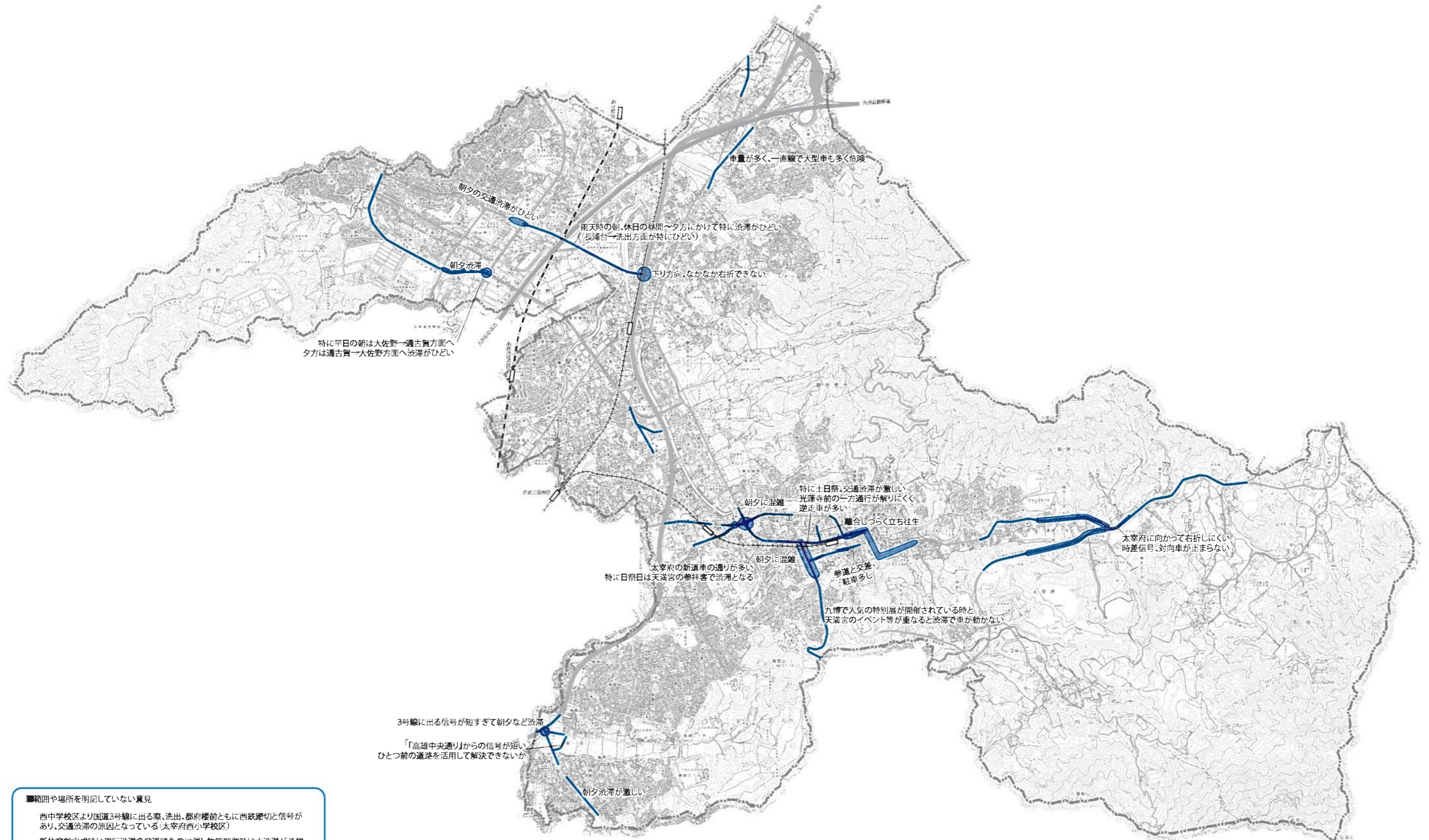


【分野:自然】  
⑩地域の中で自然を残して欲しいところ





【分野: 道路・交通】  
①交通渋滞が激しいところ



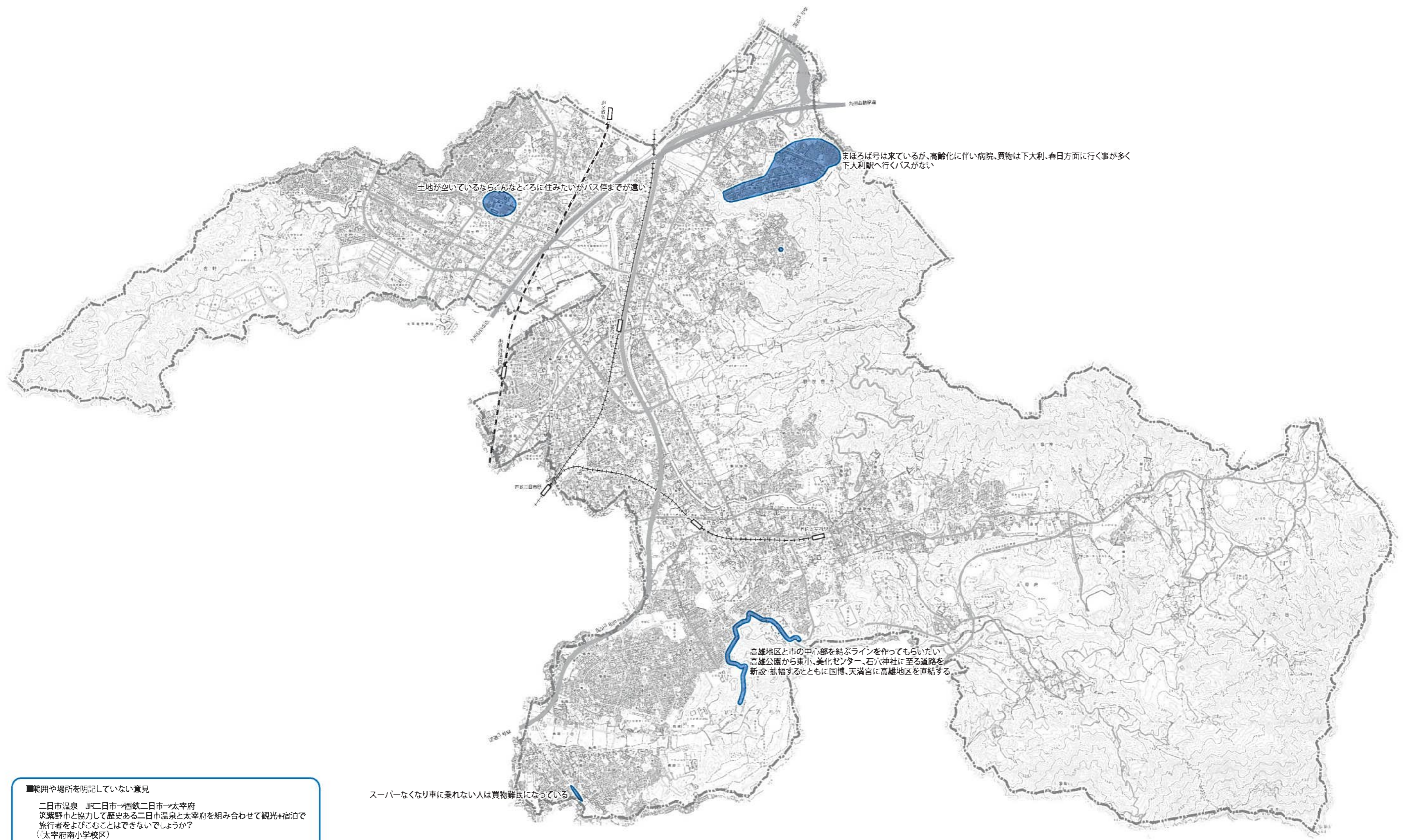
■範囲や場所を明記していない意見

西中学校区より国道3号線に出る際、洗出、都府楼前ともに西鉄建切と信号があり、交通渋滞の原因となっている(太宰府西小学校区)

新体育館完成時は現行渋滞多発道路なのに催し物等開催時は大渋滞が予想される(太宰府西小学校区)



【分野: 道路・交通】  
⑫交通の便が悪いので、改善してほしいところ

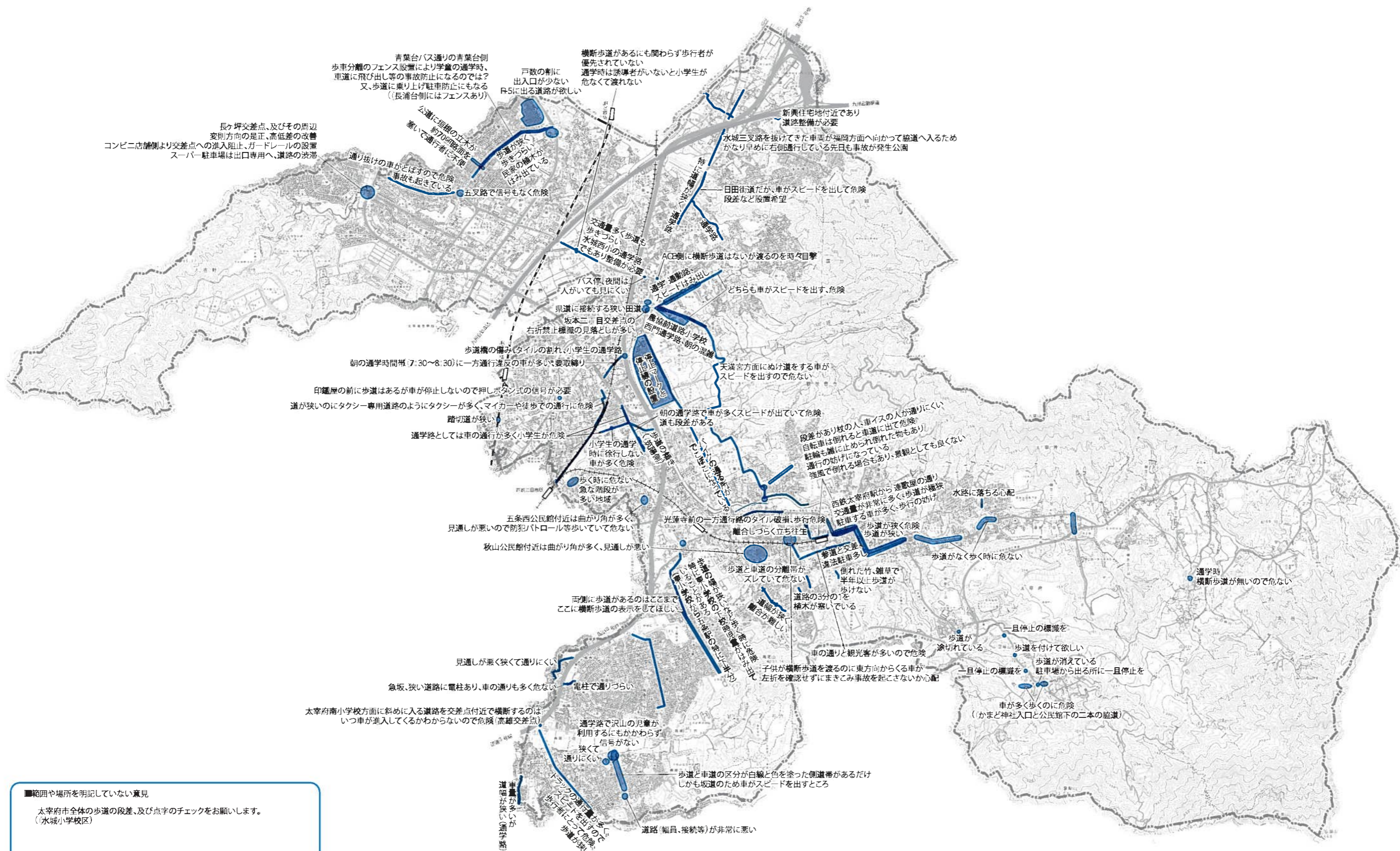


■範囲や場所を明記していない意見  
二日市温泉 JR二日市-西鉄二日市-太宰府  
筑紫野市と協力して歴史ある二日市温泉と太宰府を組み合わせる観光+宿泊で  
旅行者をよびこむことはできないでしょうか？  
(太宰府南小学校区)

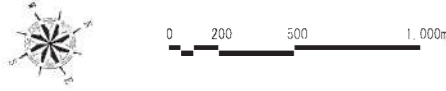


分野: 道路・交通

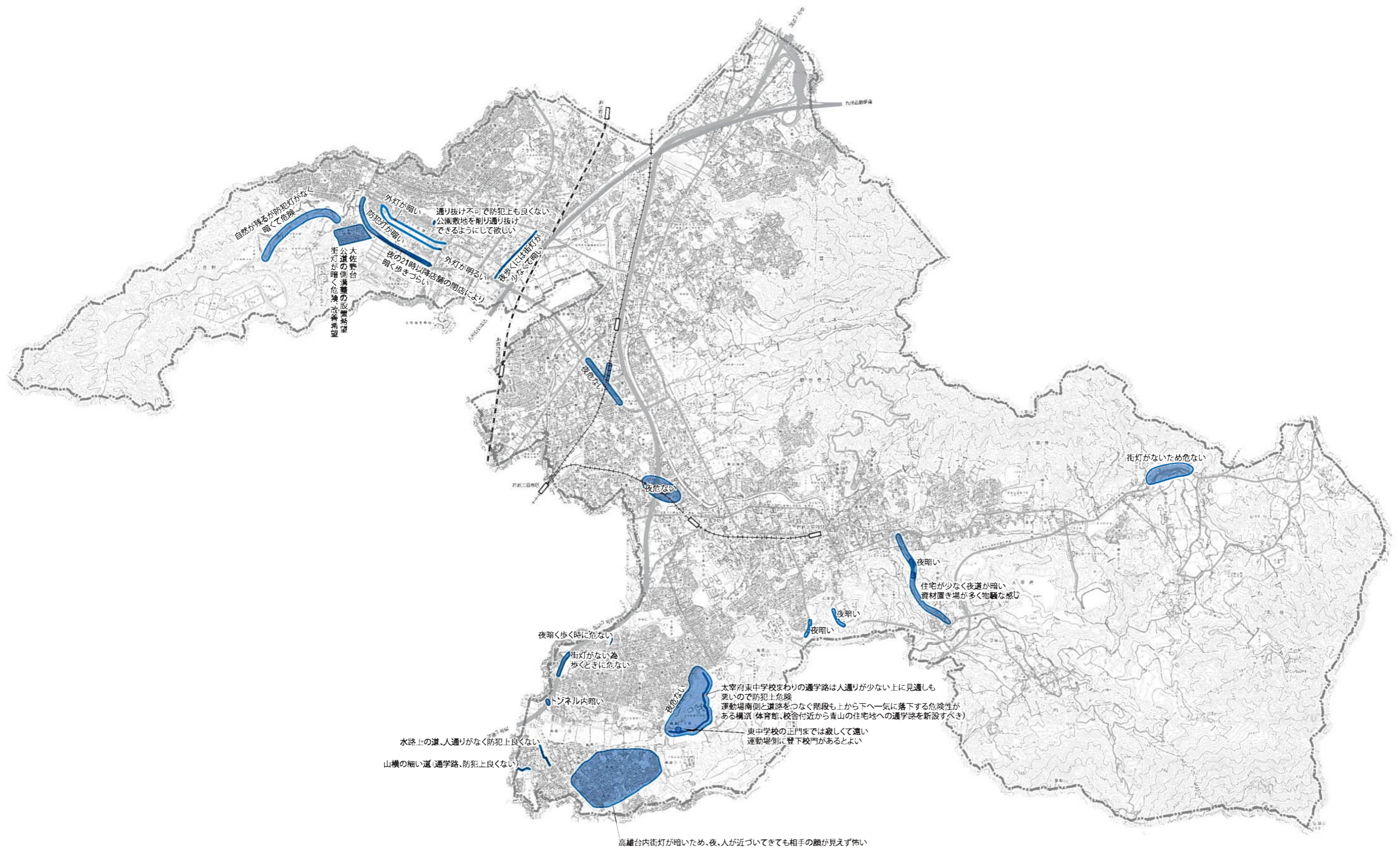
⑬歩く時に危ないところ (交通事故)



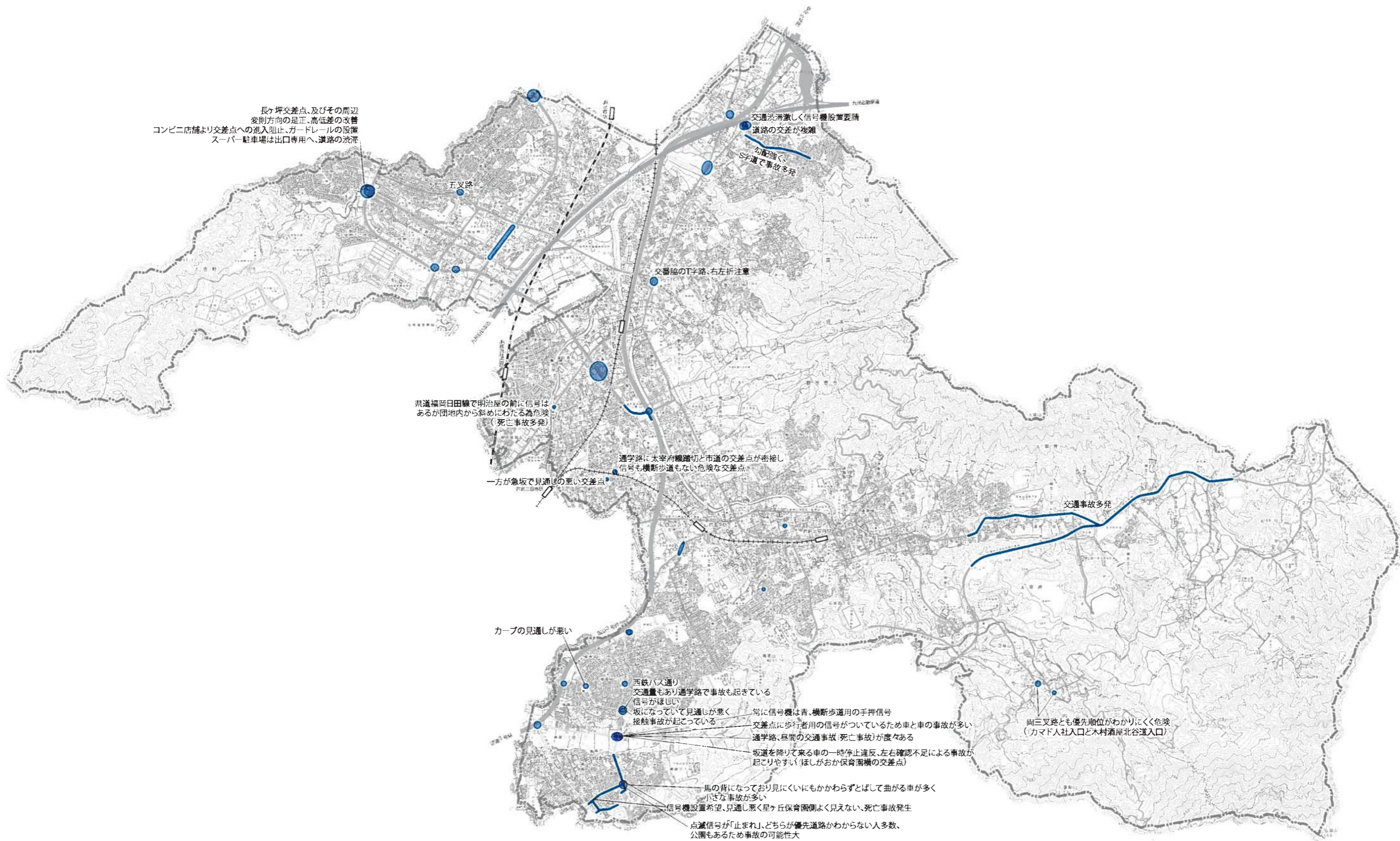
■範囲や場所を明記していない意見  
太宰府市全体の歩道の段差、及び点字のチェックをお願いします。  
（水城小学校区）



【分野: 道路・交通】  
⑬歩く時に危ないところ(防犯)

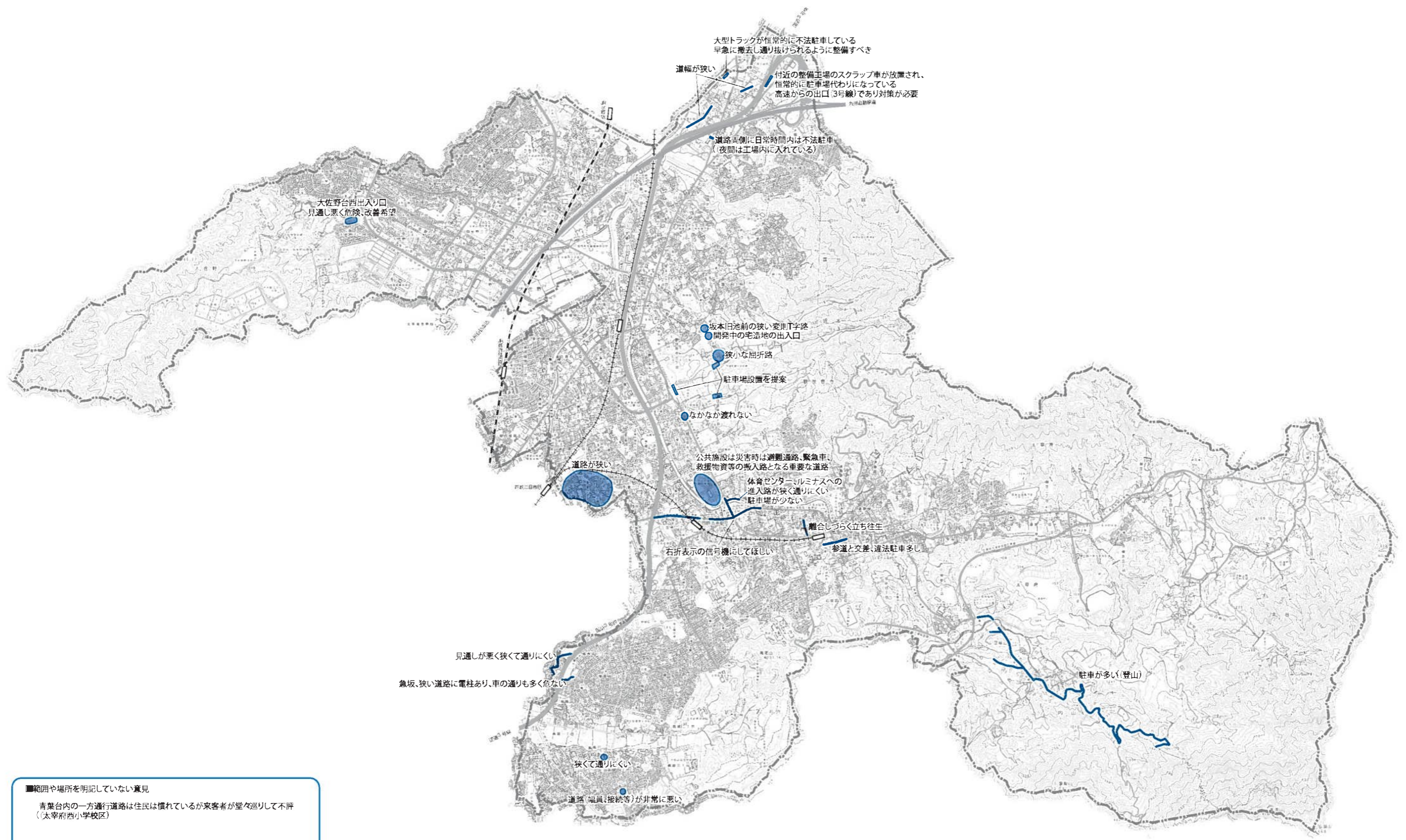


⑭交通事故が頻繁に起こっているところ

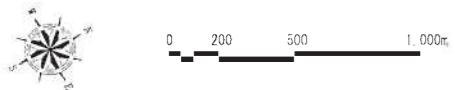


0 200 500 1,000m

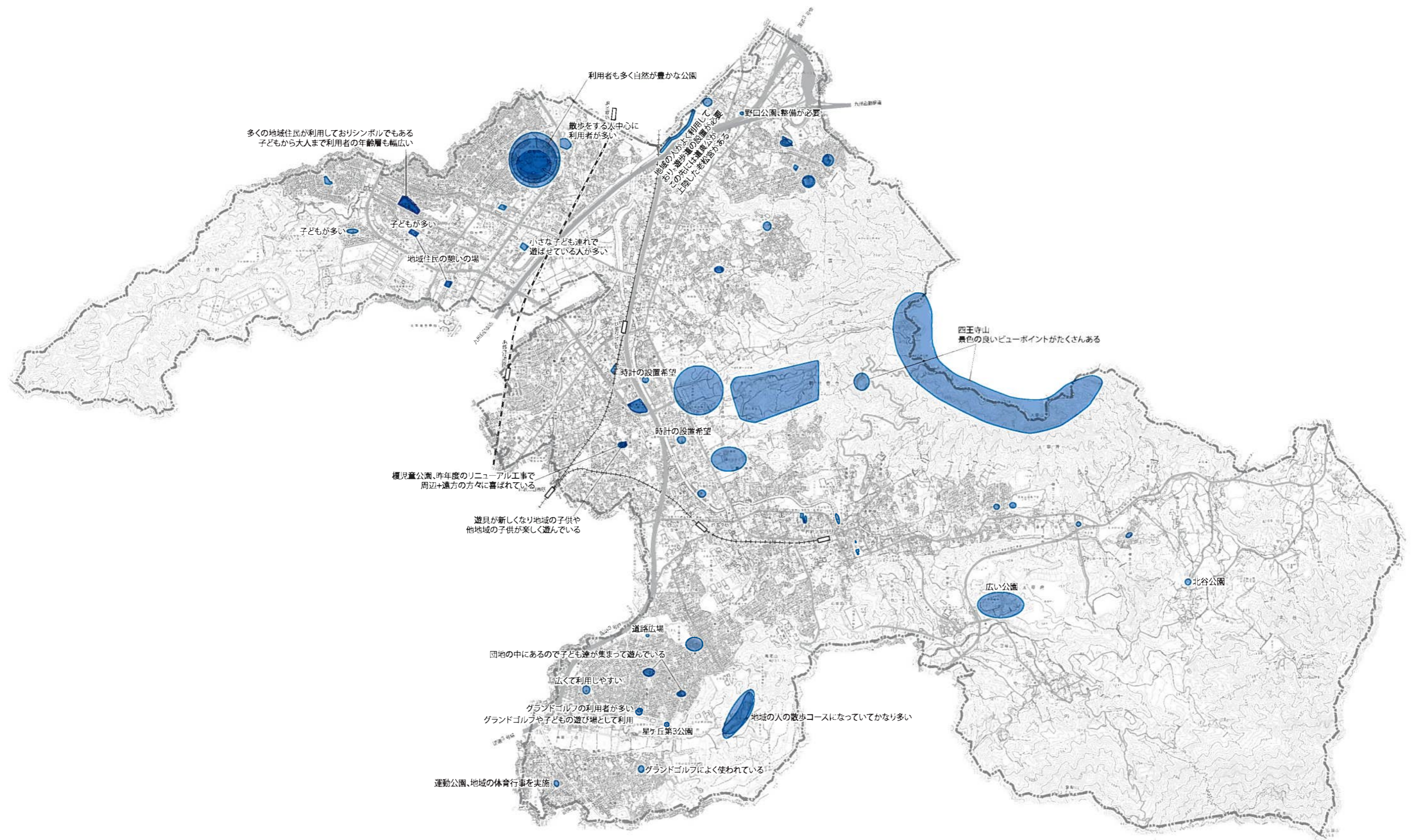
【分野: 道路・交通】  
⑭その他



■範囲や場所を明記していない意見  
青葉台内の一方通行道路は住民は慣れているが来客者が堂々巡りして不評  
(太宰府岩小学校区)

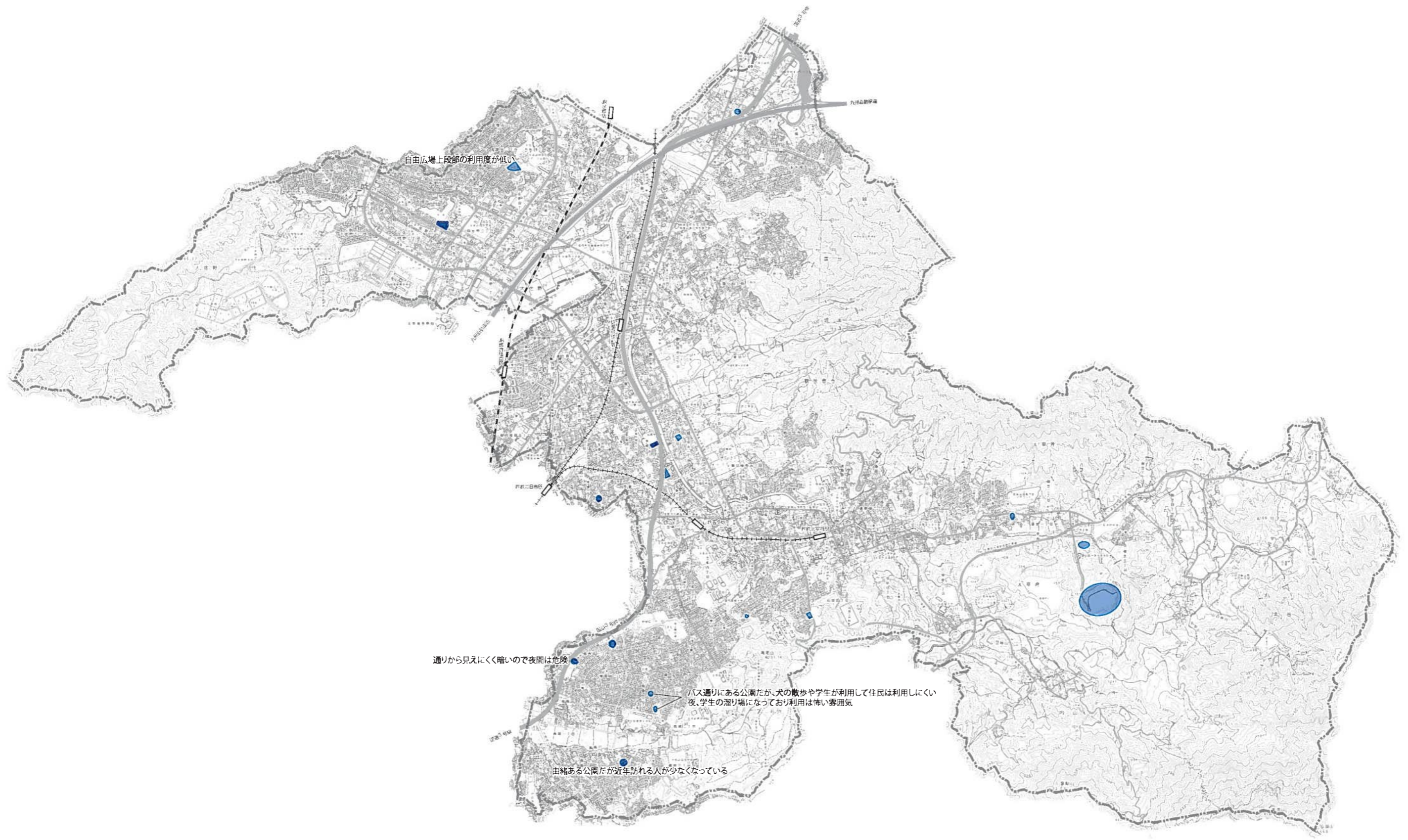


【分野: 公園】  
 ⑮ 地域の人がよく利用している公園や広場



【分野: 公園】

⑩ 地域の人にあまり利用されていない公園や広場

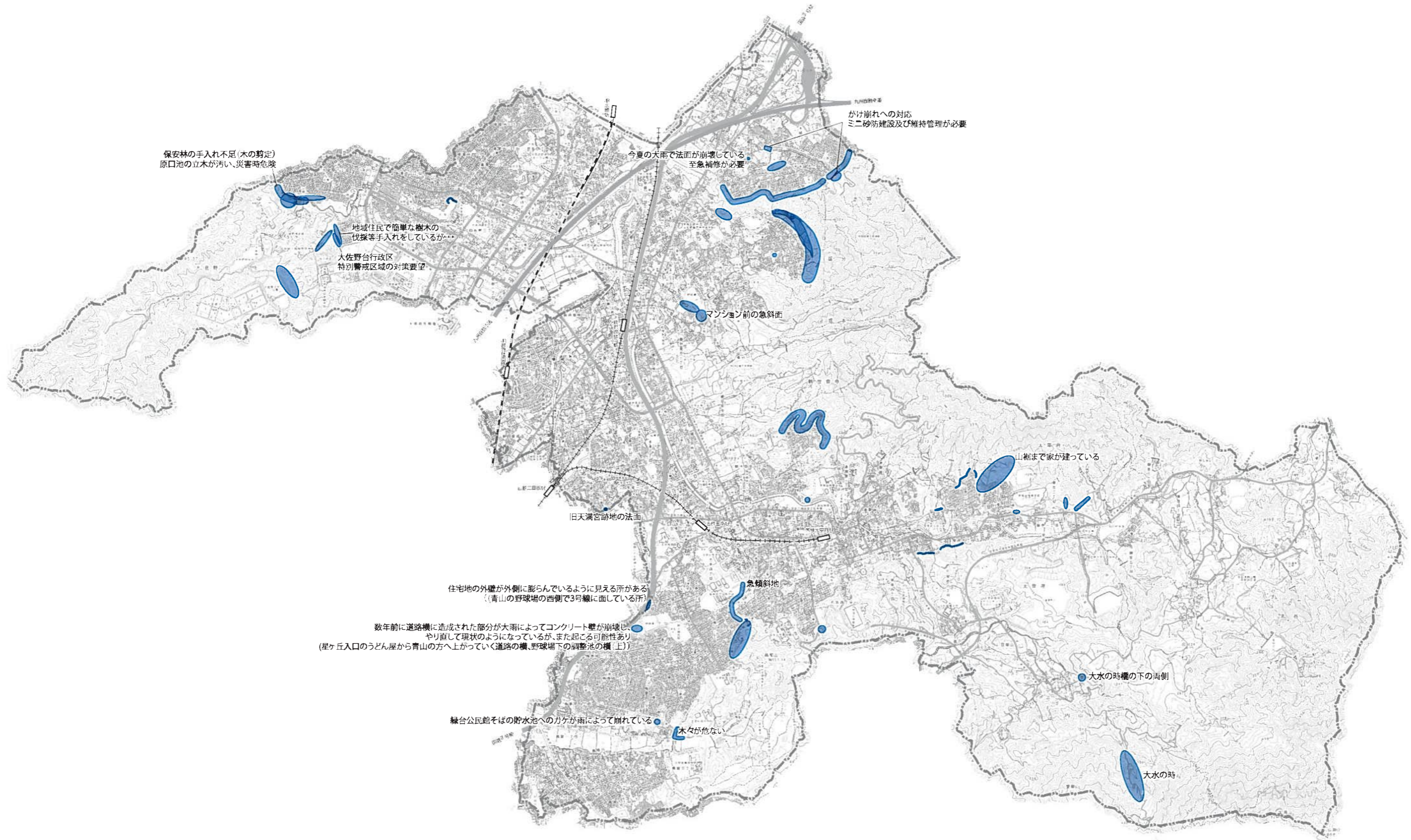


0 200 500 1,000m



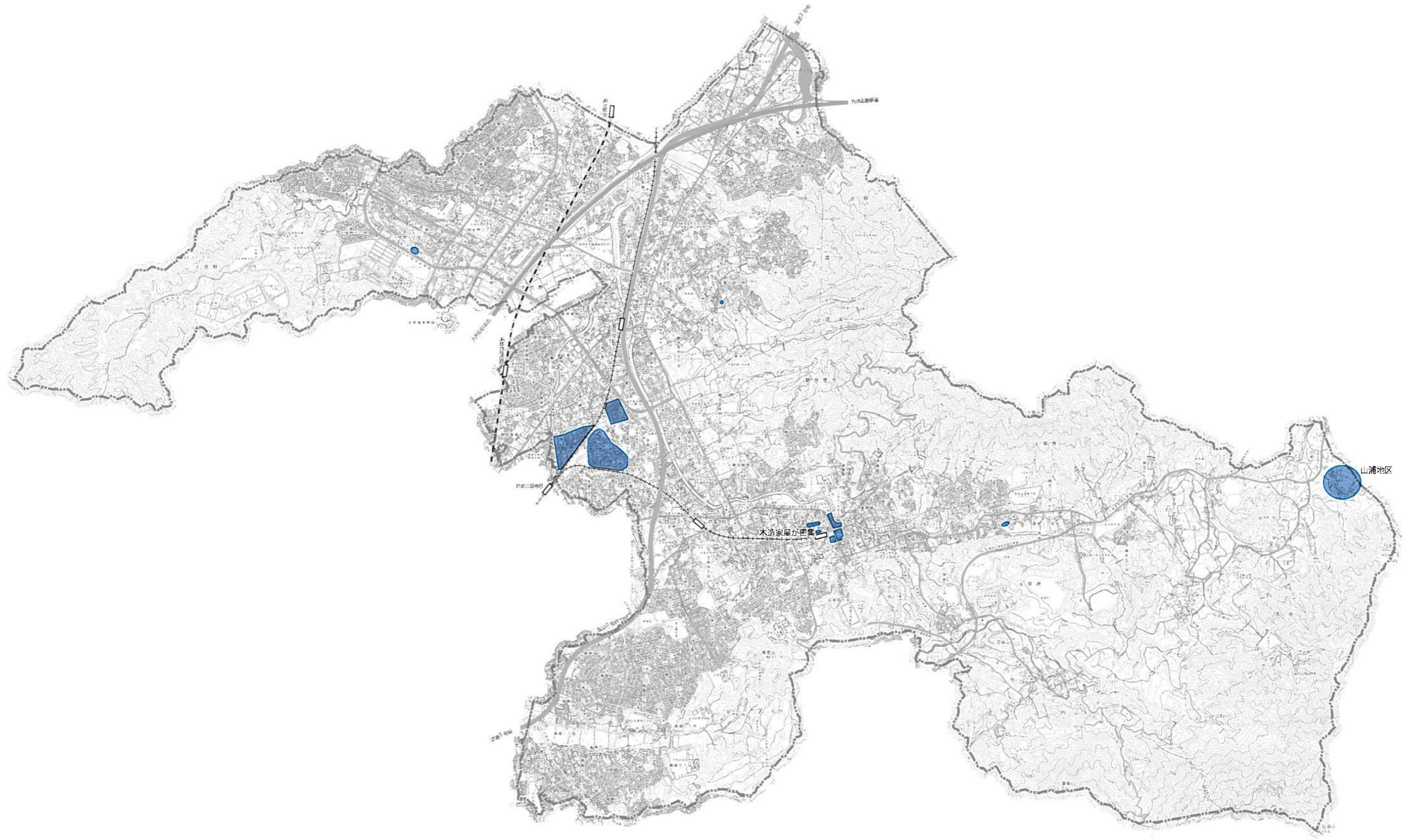
【分野: 防災】

⑰がけくずれが起こりそうなところ

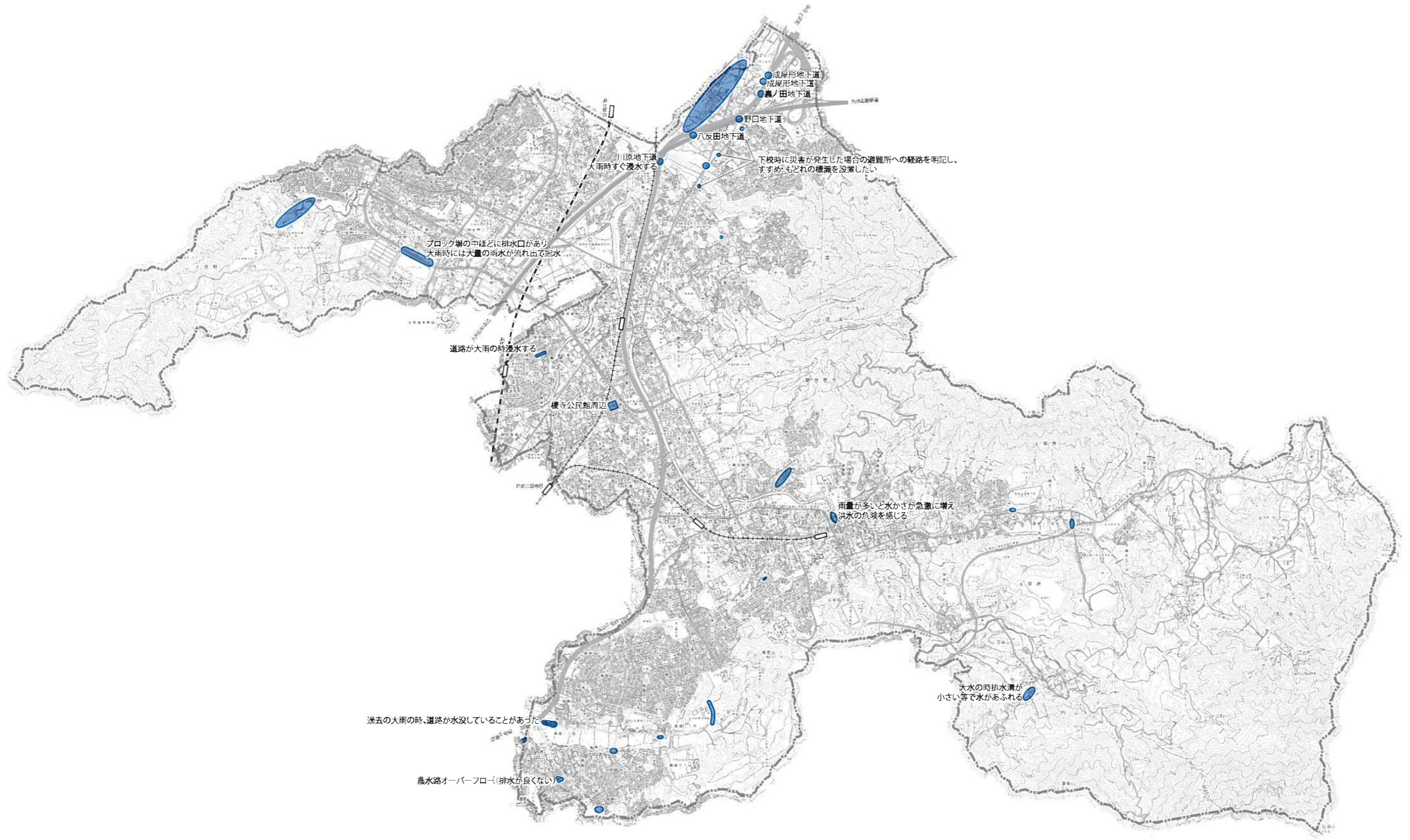


0 200 500 1,000m

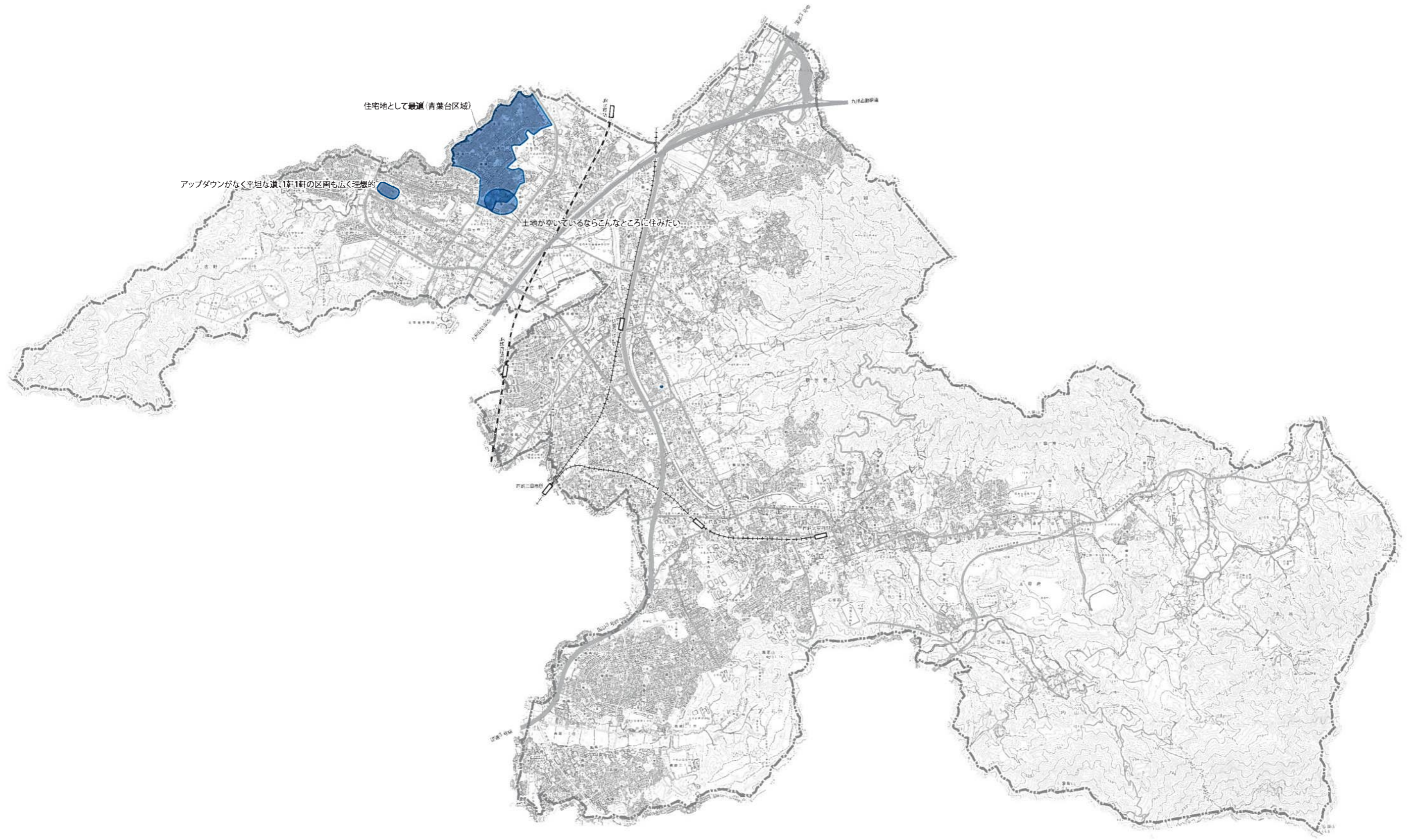
【分野: 防災】  
⑩火災になったら延焼の心配があるところ



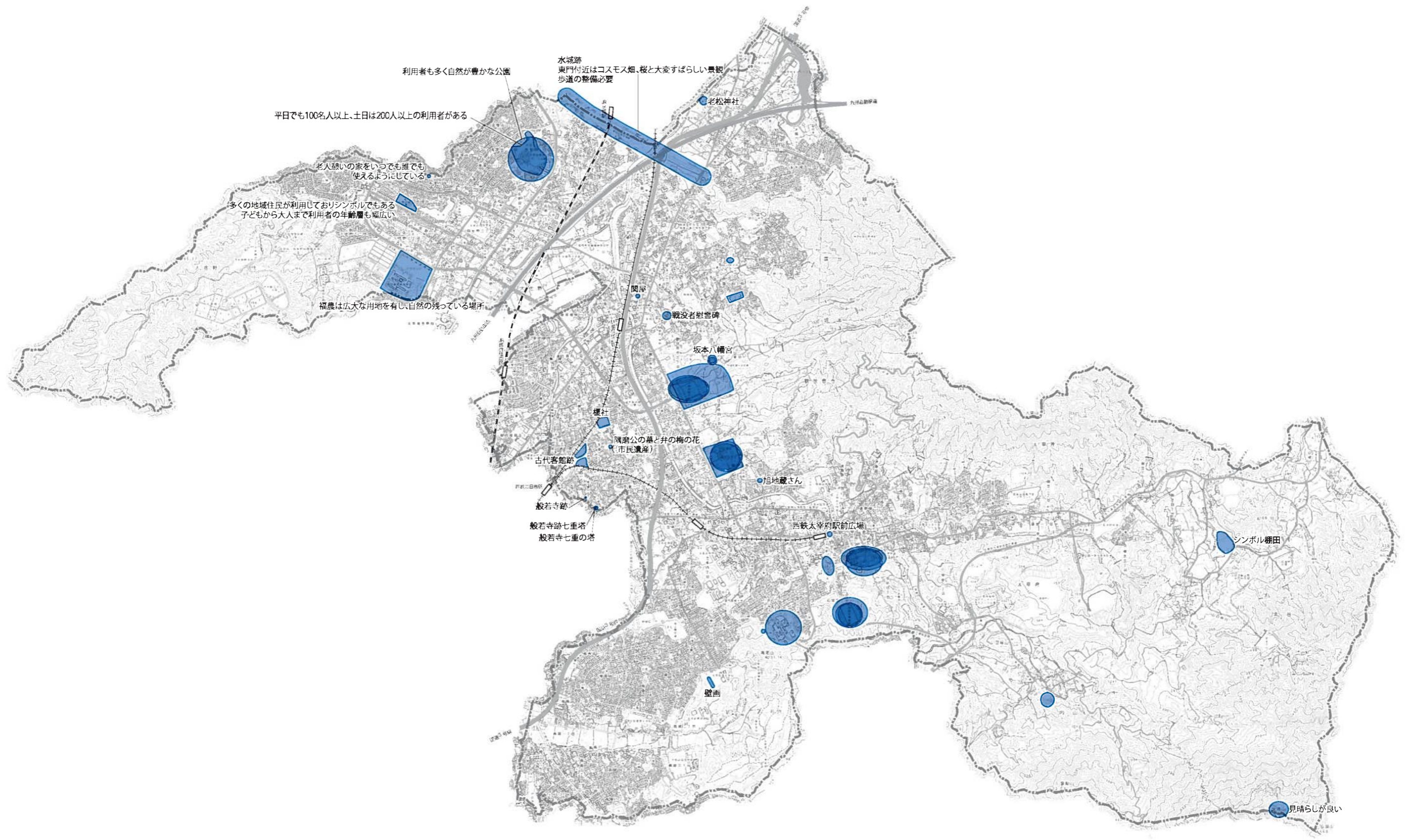
【分野: 防災】  
⑱ 浸水の危険があるところ



【分野: その他】  
⑳こんな所に住みたいと思うところ

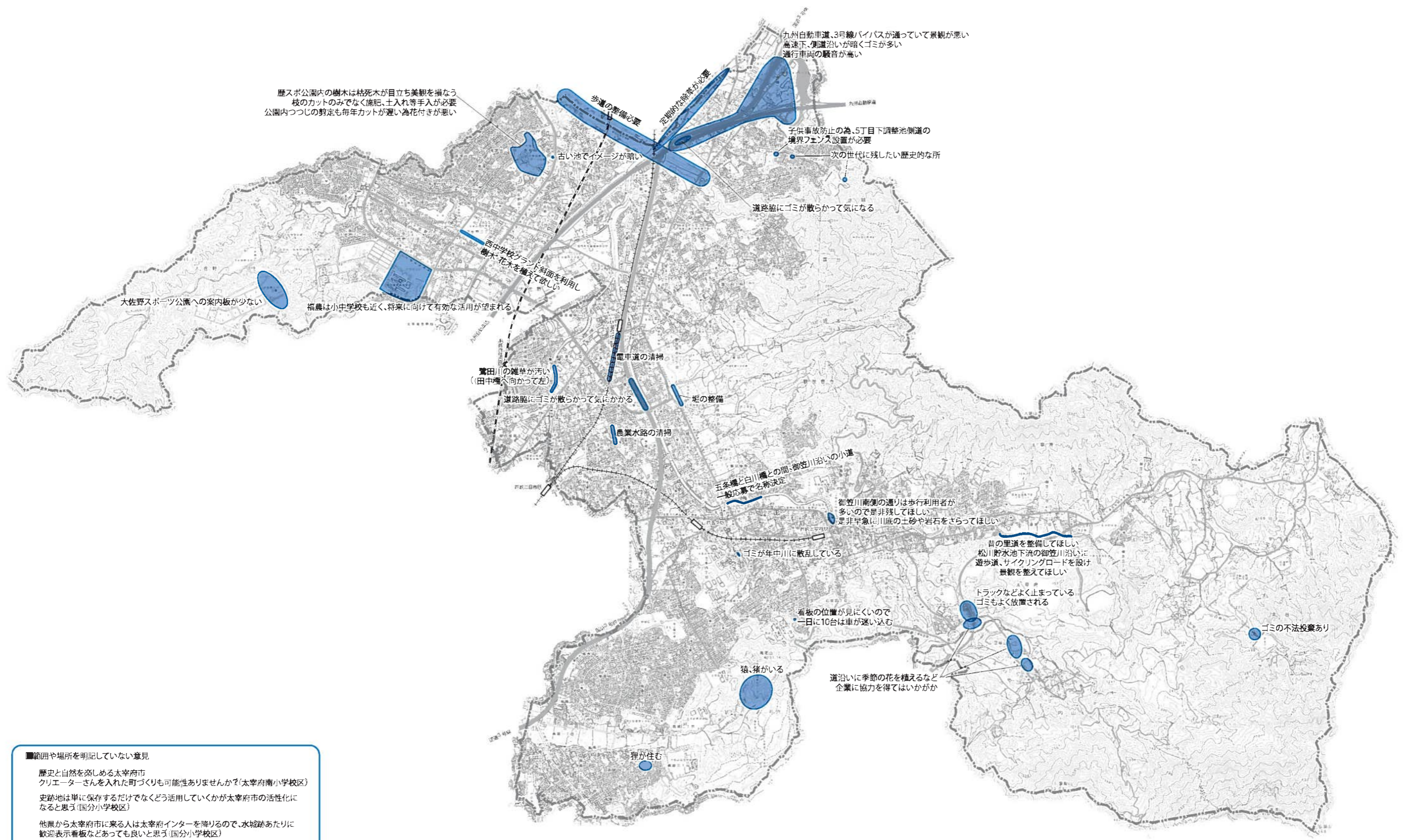


【分野: その他】  
②地域のシンボルとなっているところ



0 200 500 1,000m

【分野: その他】  
②その他



■適用や場所を明記していない意見

歴史と自然を楽しむ太宰府市  
クリエイターさんを入れた町づくりも可能性ありませんか？(太宰府南小学校区)

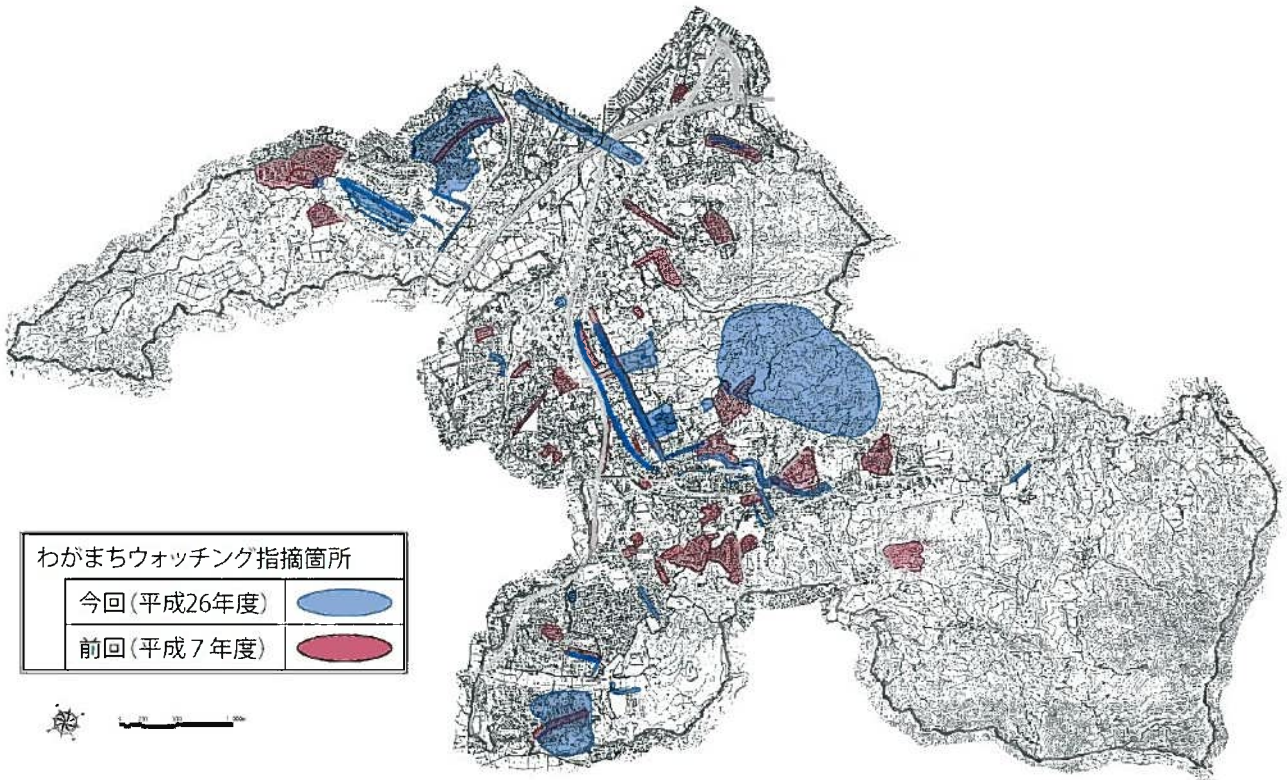
史跡地は単に保存するだけでなくどう活用していくかが太宰府市の活性化になると思う(国分小学校区)

他県から太宰府市に来る人は太宰府インターを降りるので、水城跡あたりに  
歓迎表示看板などあっても良いと思う(国分小学校区)

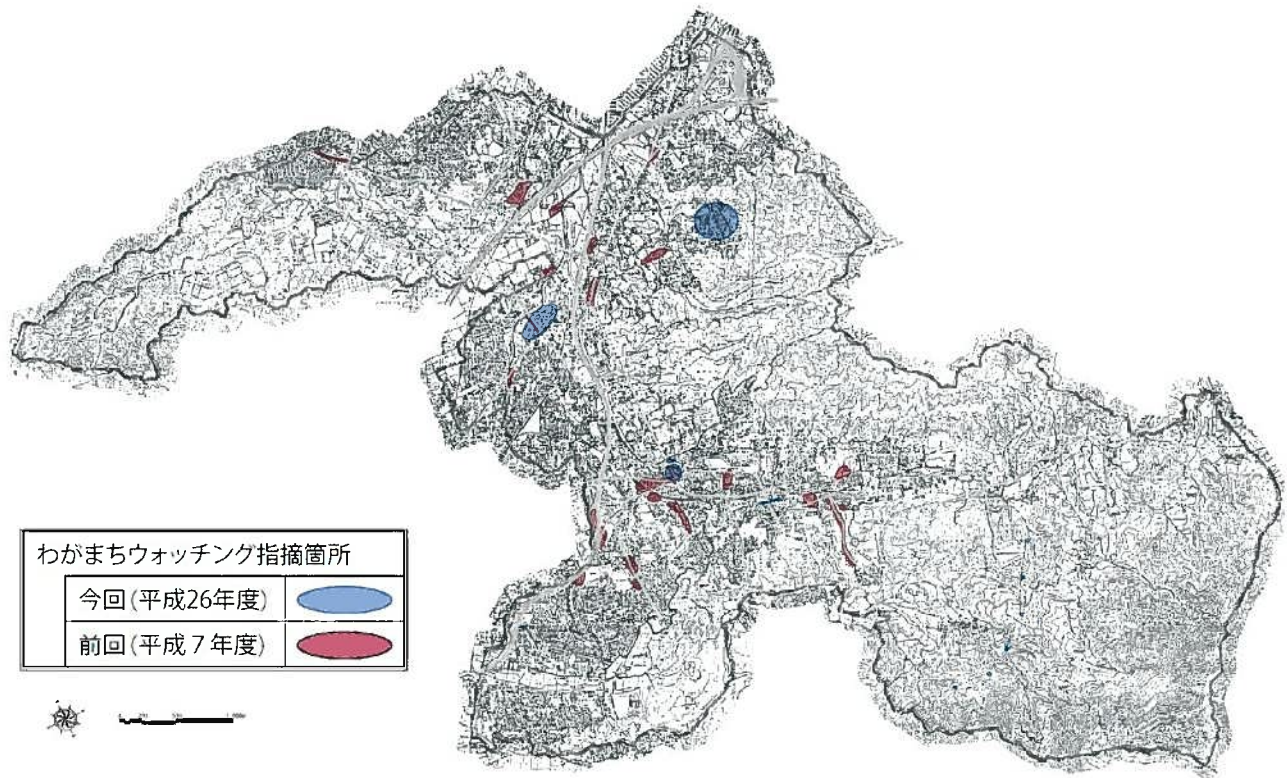


### (3) 前回調査との比較

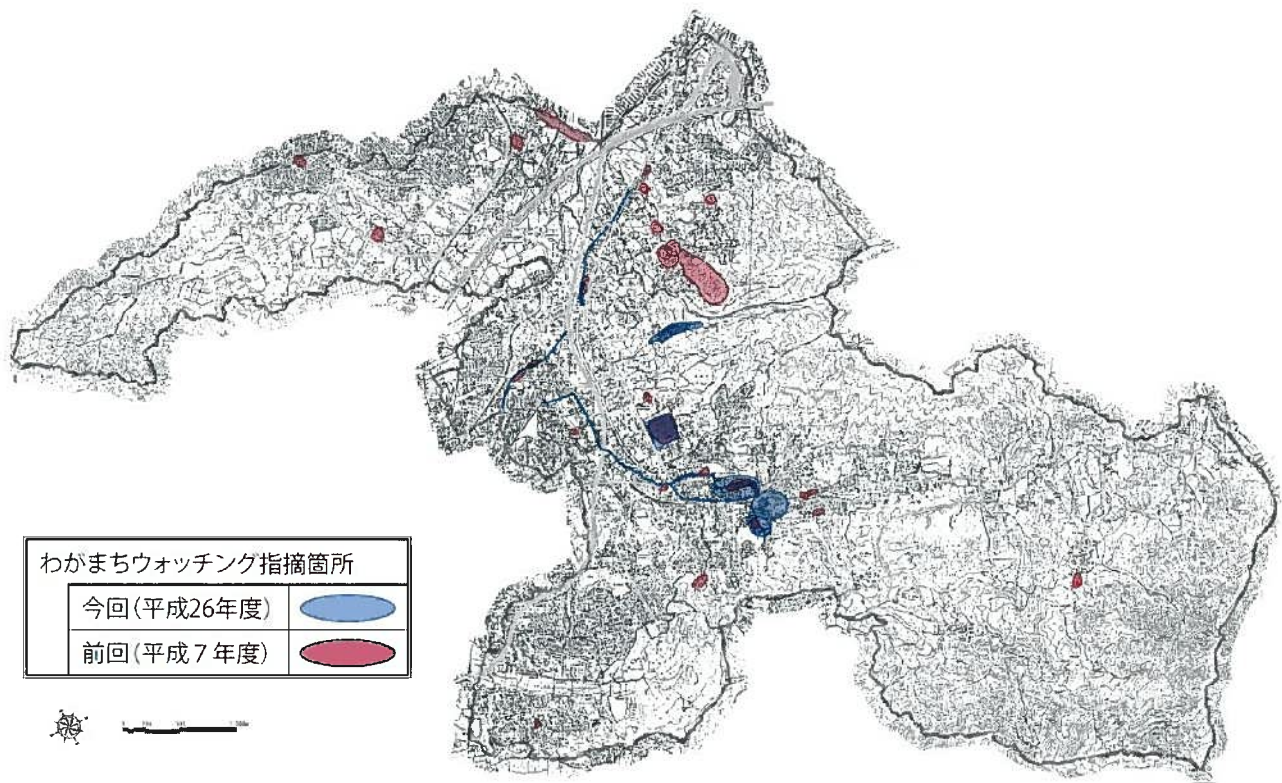
①まちなみの景観が整っていて美しいところ



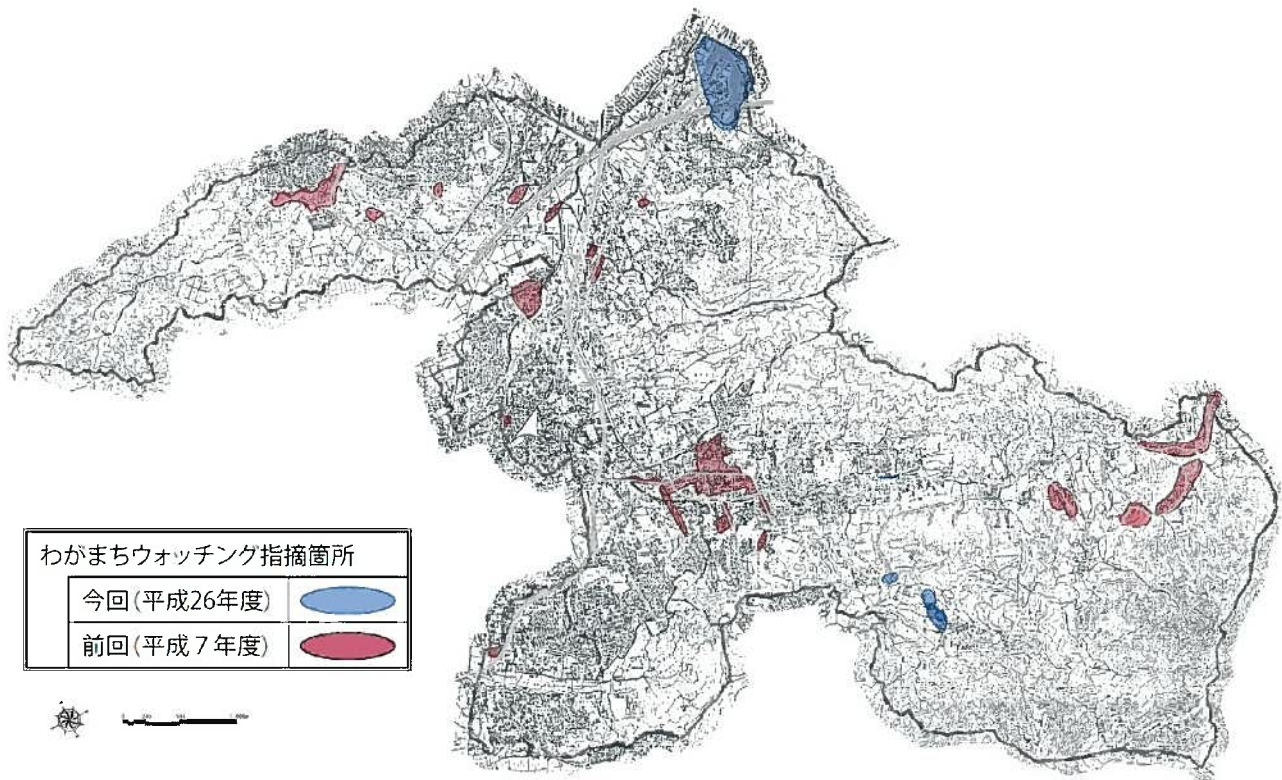
②電柱、電線、看板等が乱立し、雑然としているところ



③古い家並みが残っているなど、歴史的な趣を感じるどころ

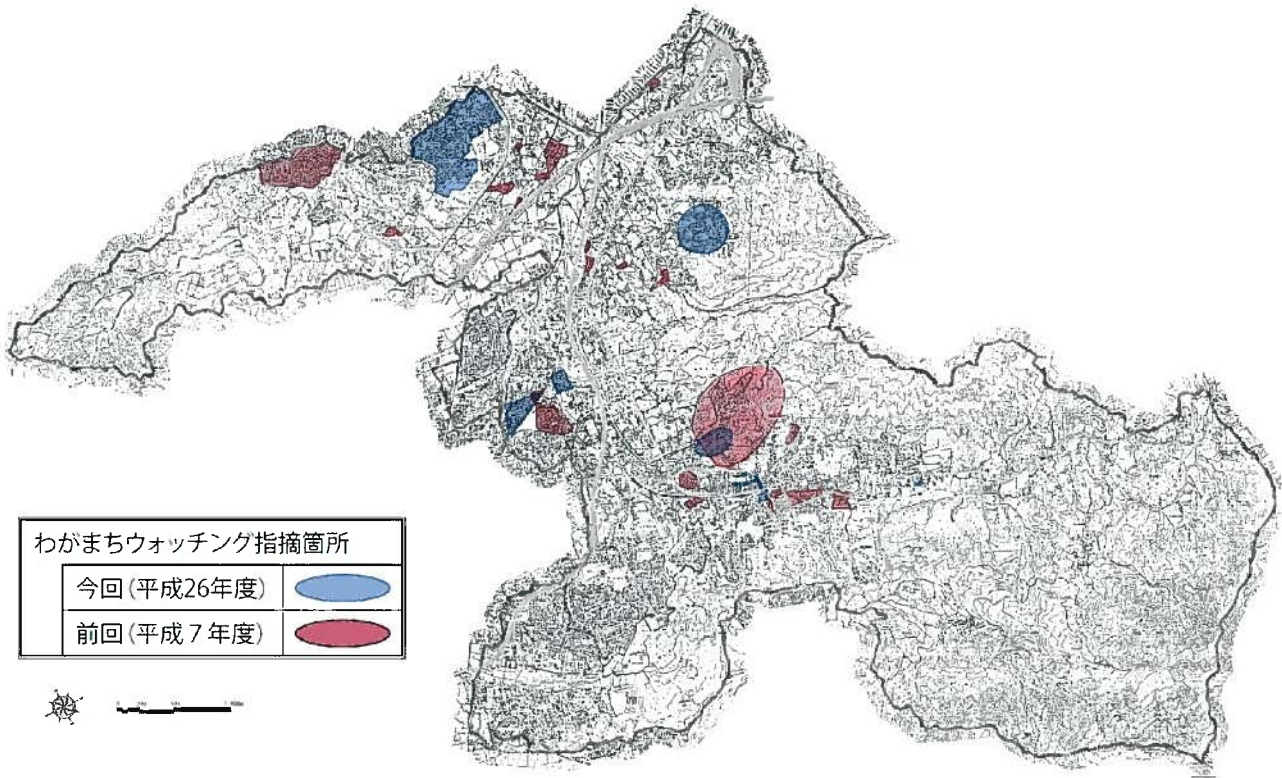


④工場やビル、住宅などが入り交じってまとまりのないところ

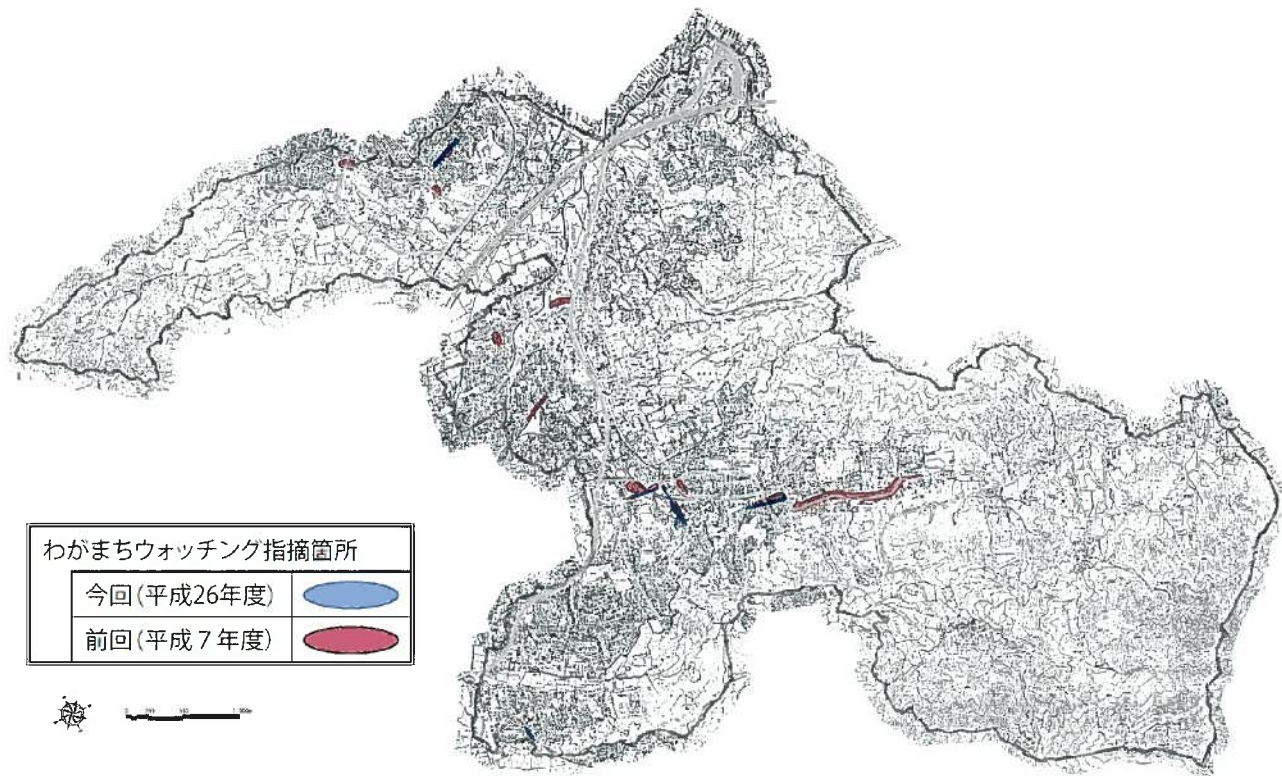




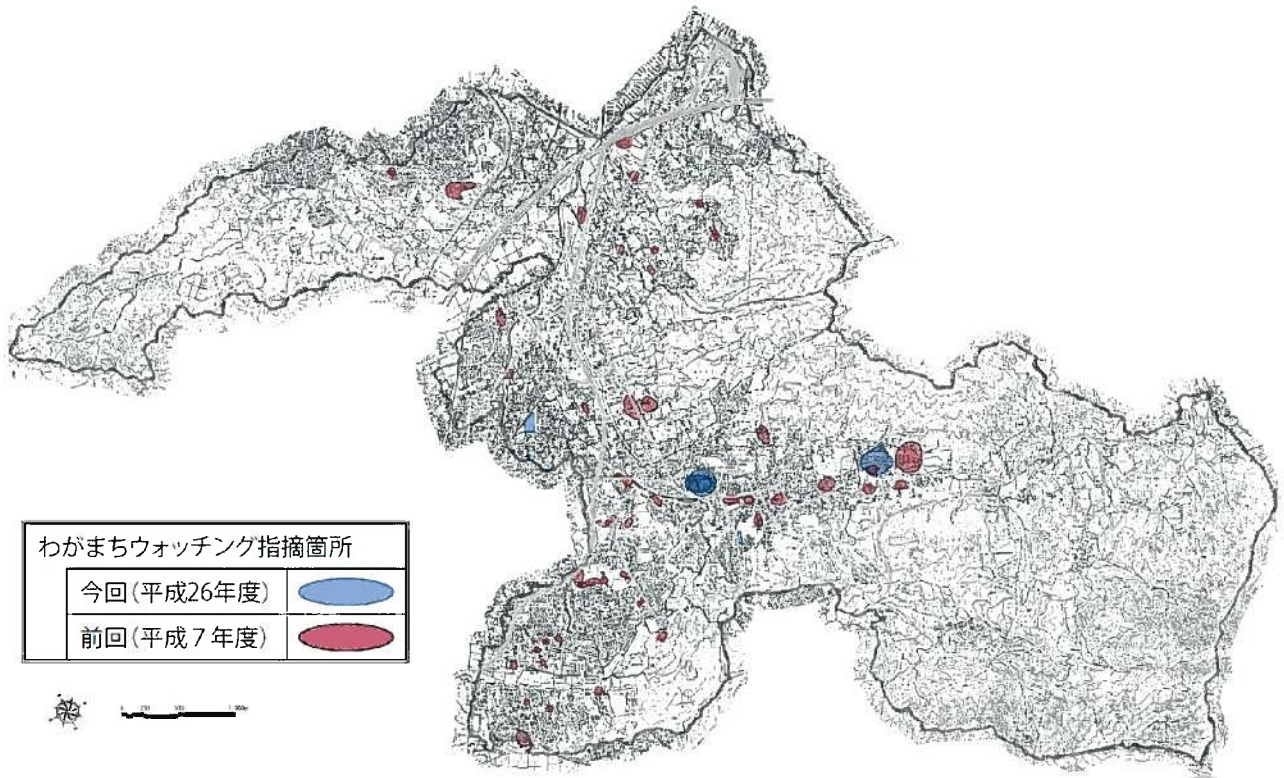
⑤住宅が密集しているところ



⑥商店街などで活気のないところ



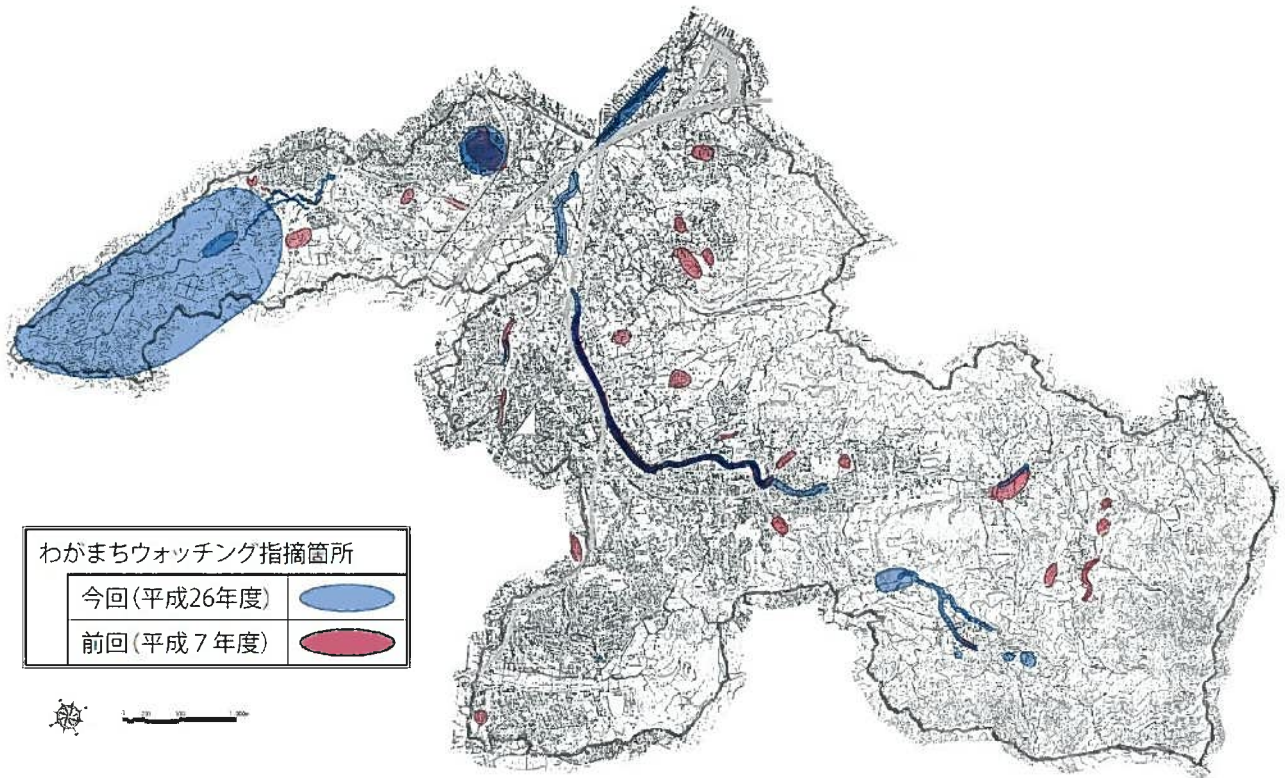
⑦空地が目立つところ



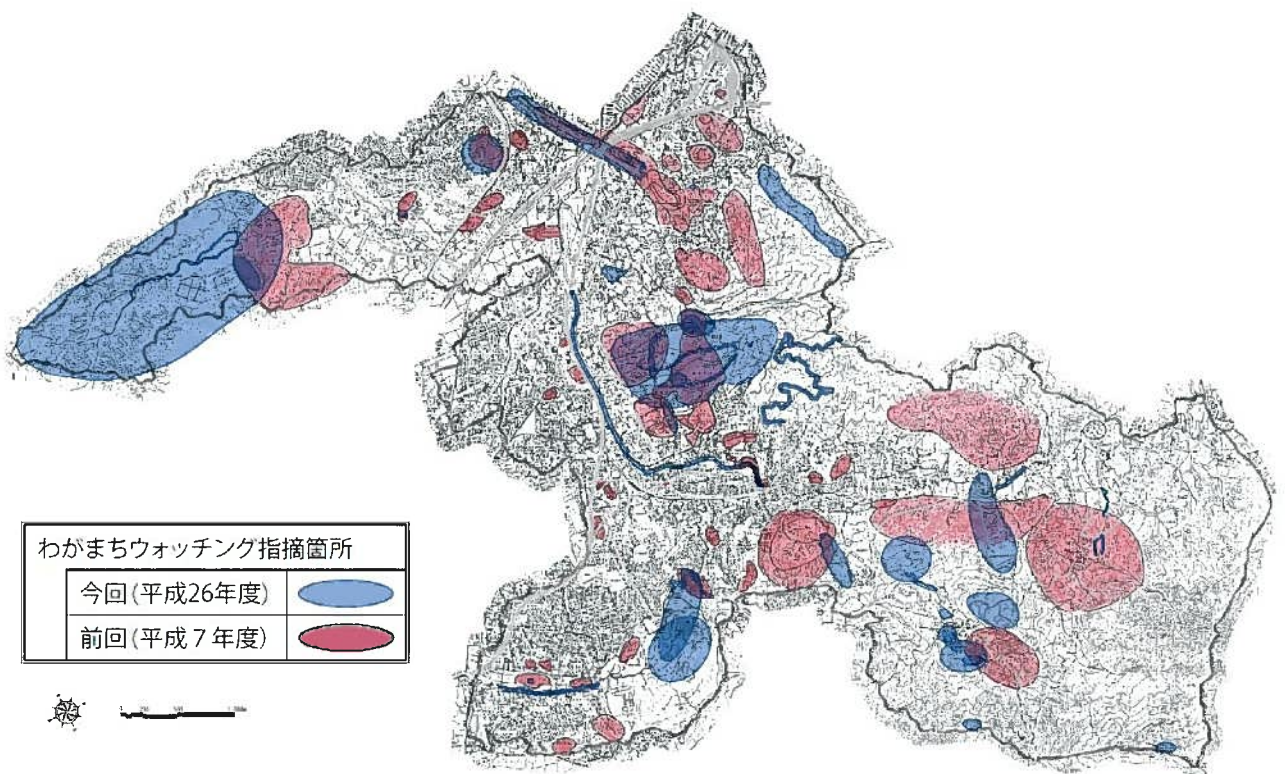
⑧空き屋となっている（と思われる）ところ

今回調査から追加した項目で、前回調査では実施していないため、比較はできない。

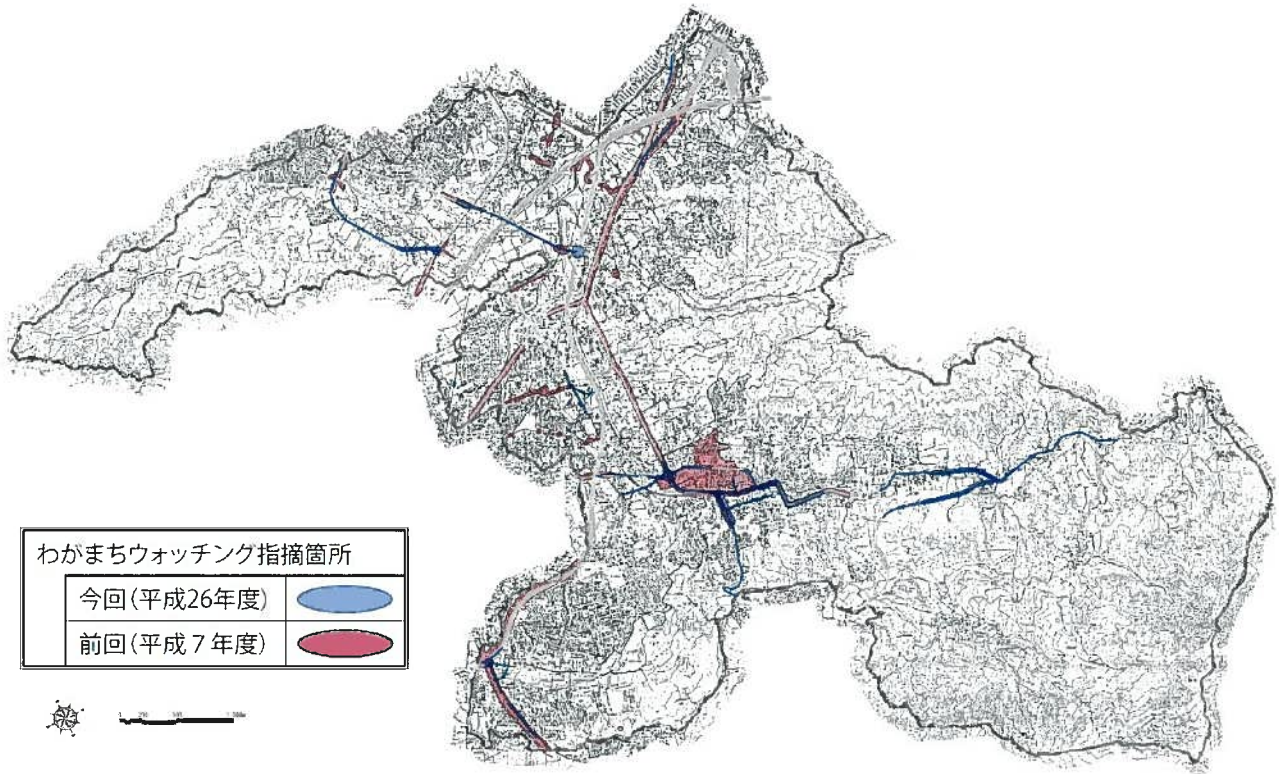
⑨河川や池等の水辺が美しいところ



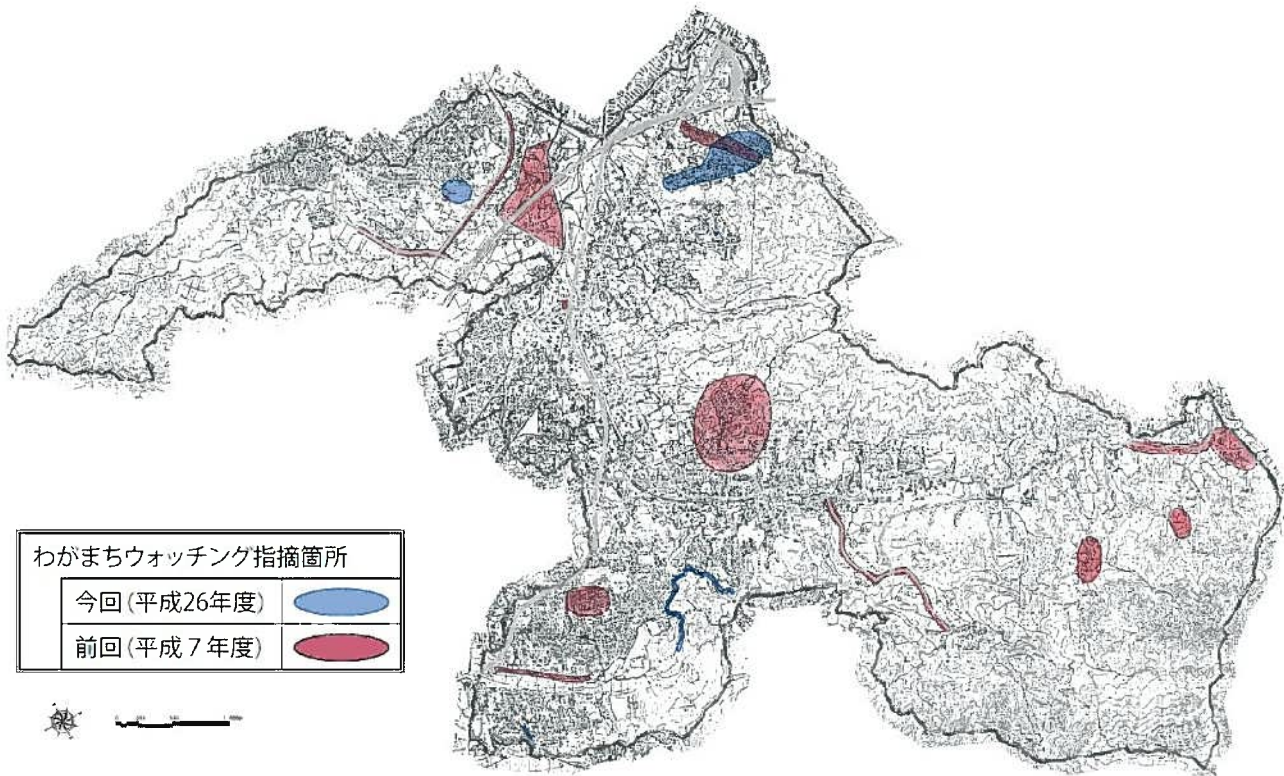
⑩地域の中で自然を残して欲しいところ



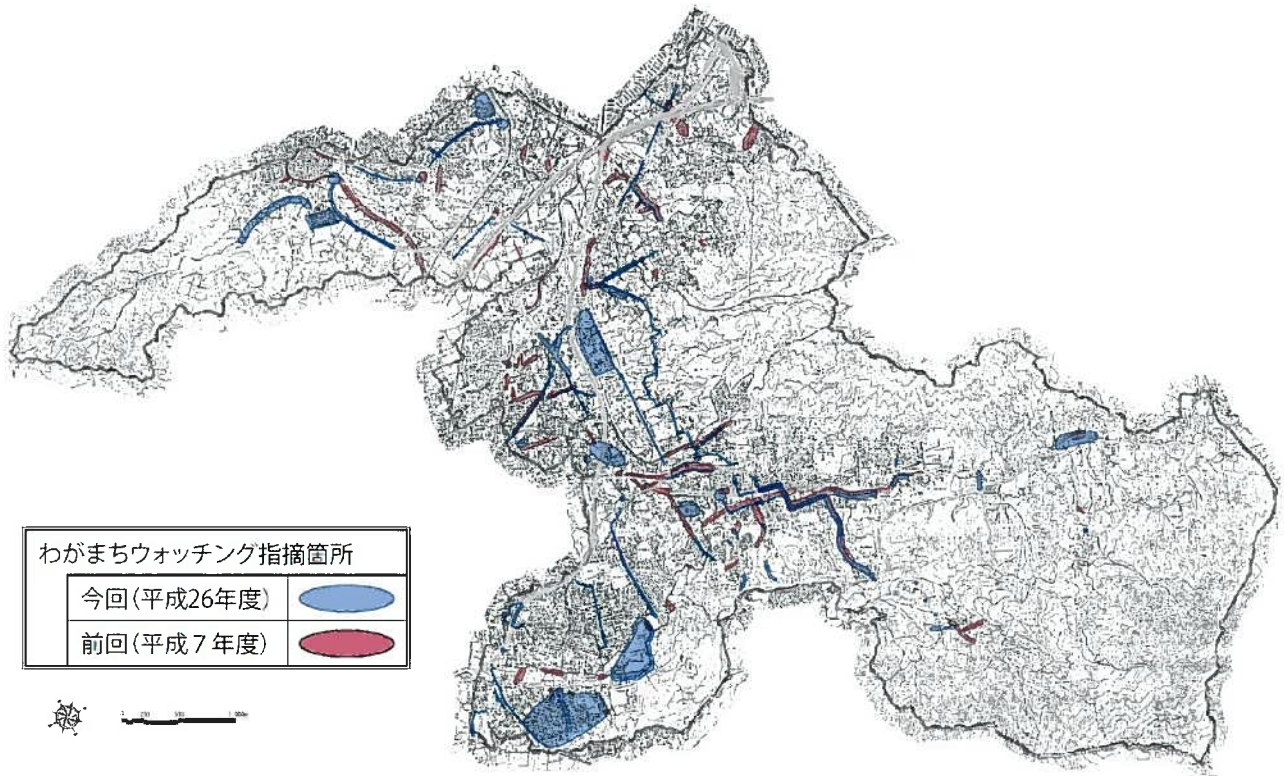
⑪交通渋滞が激しいところ



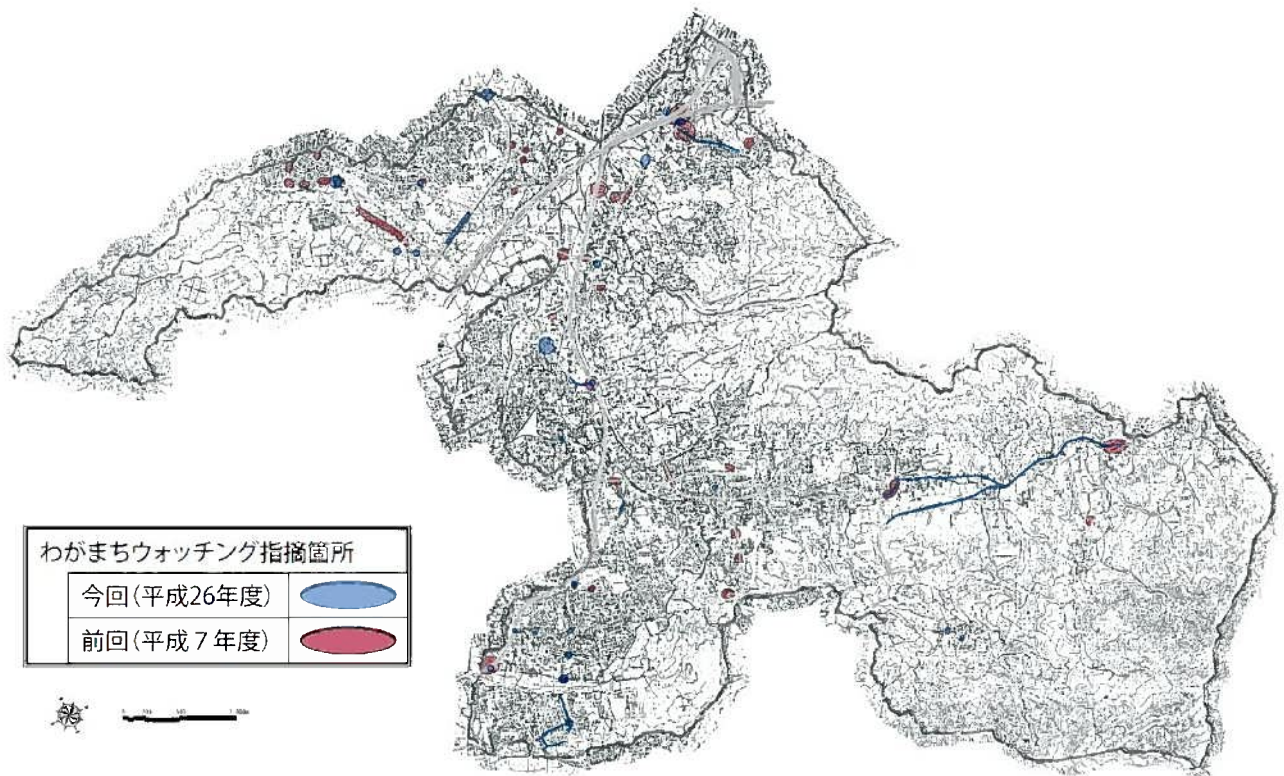
⑫交通の便が悪いので、改善してほしいところ



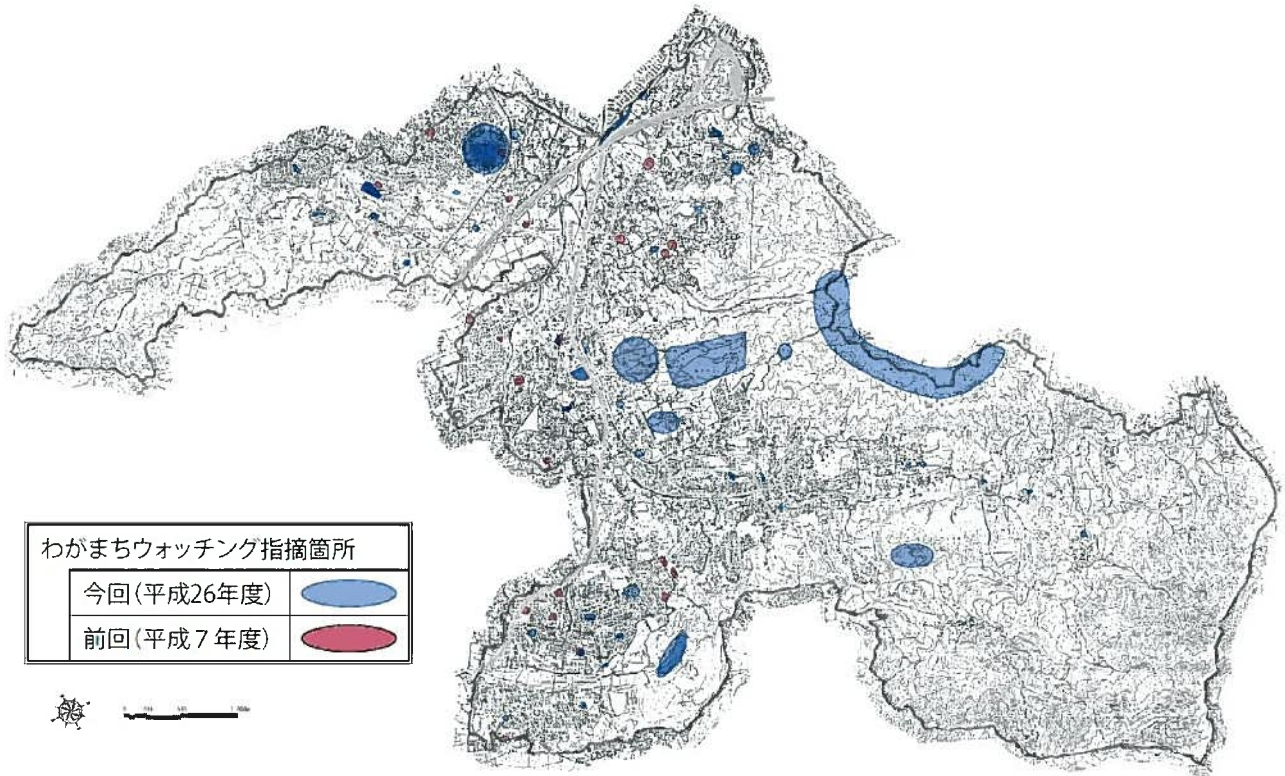
⑬歩く時に危ないところ



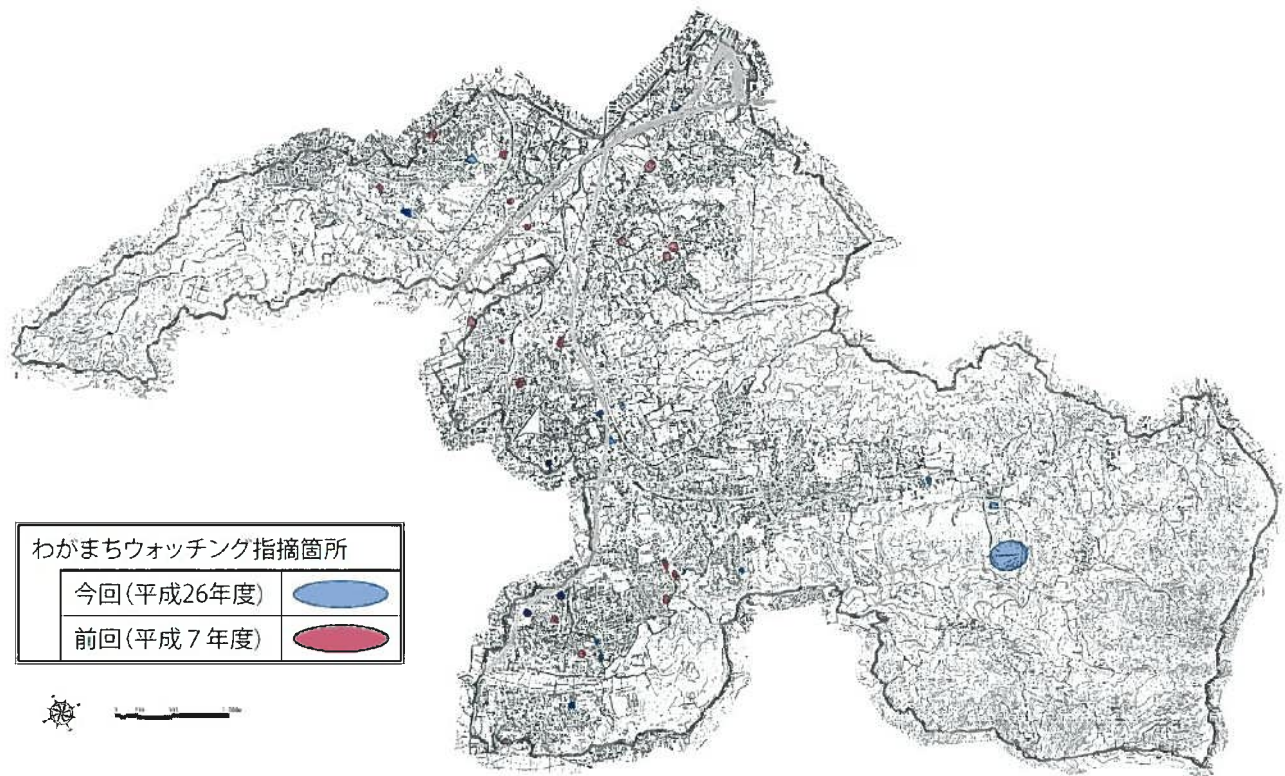
⑭交通事故が頻繁に起こっているところ



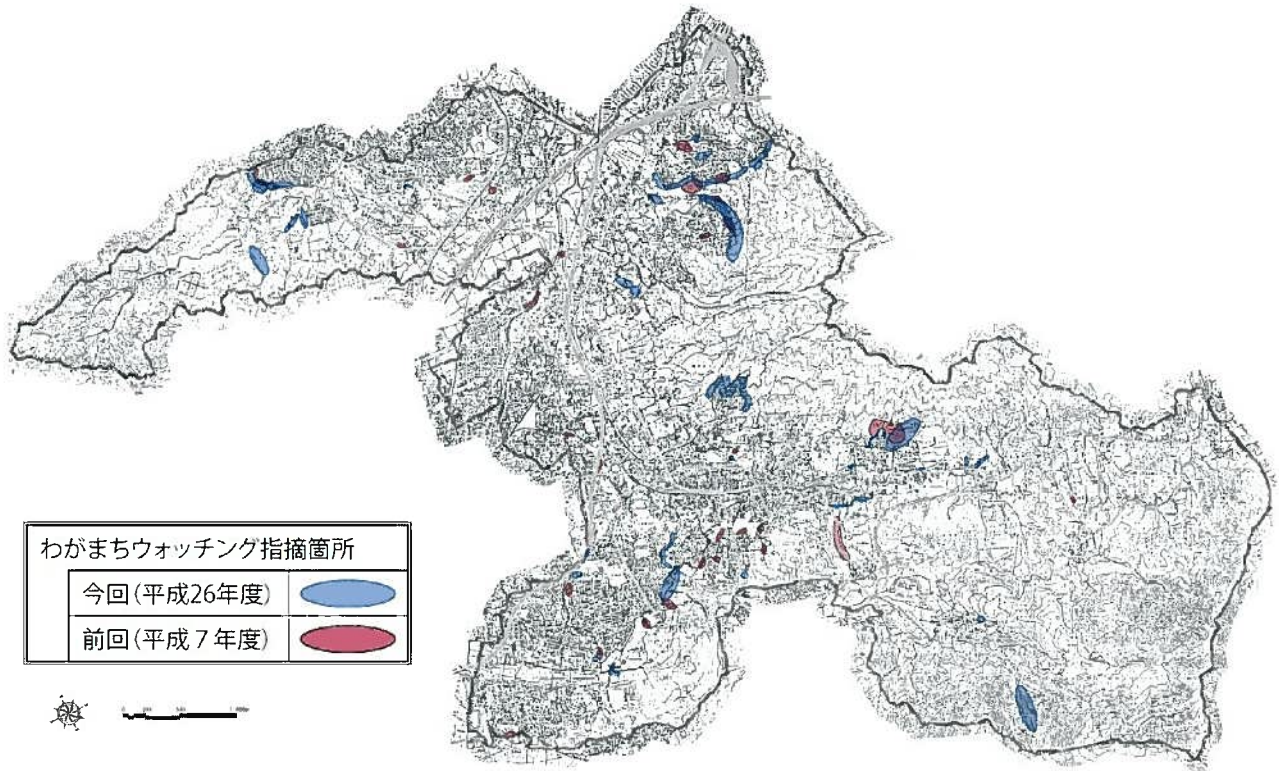
⑮ 地域の人がよく利用している公園や広場



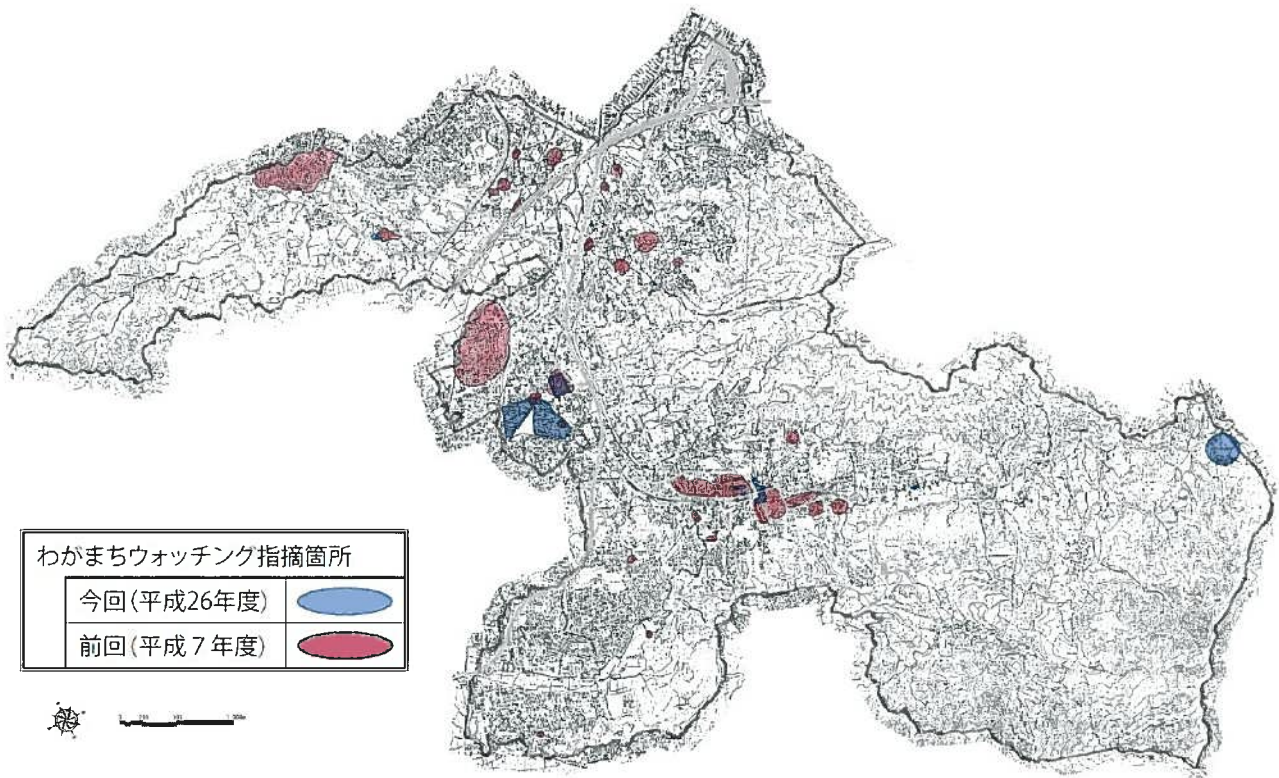
⑯ 地域の人にあまり利用されていない公園や広場



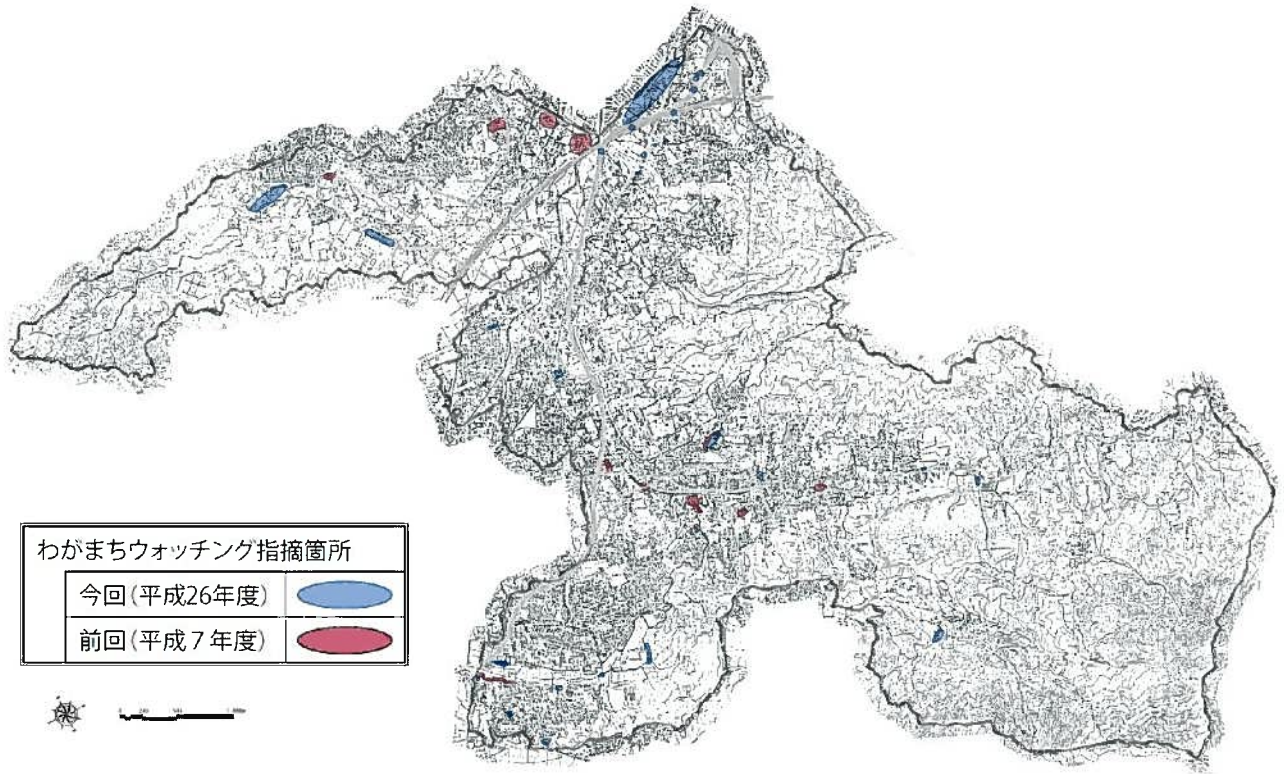
⑰がけくずれが起こりそうなところ



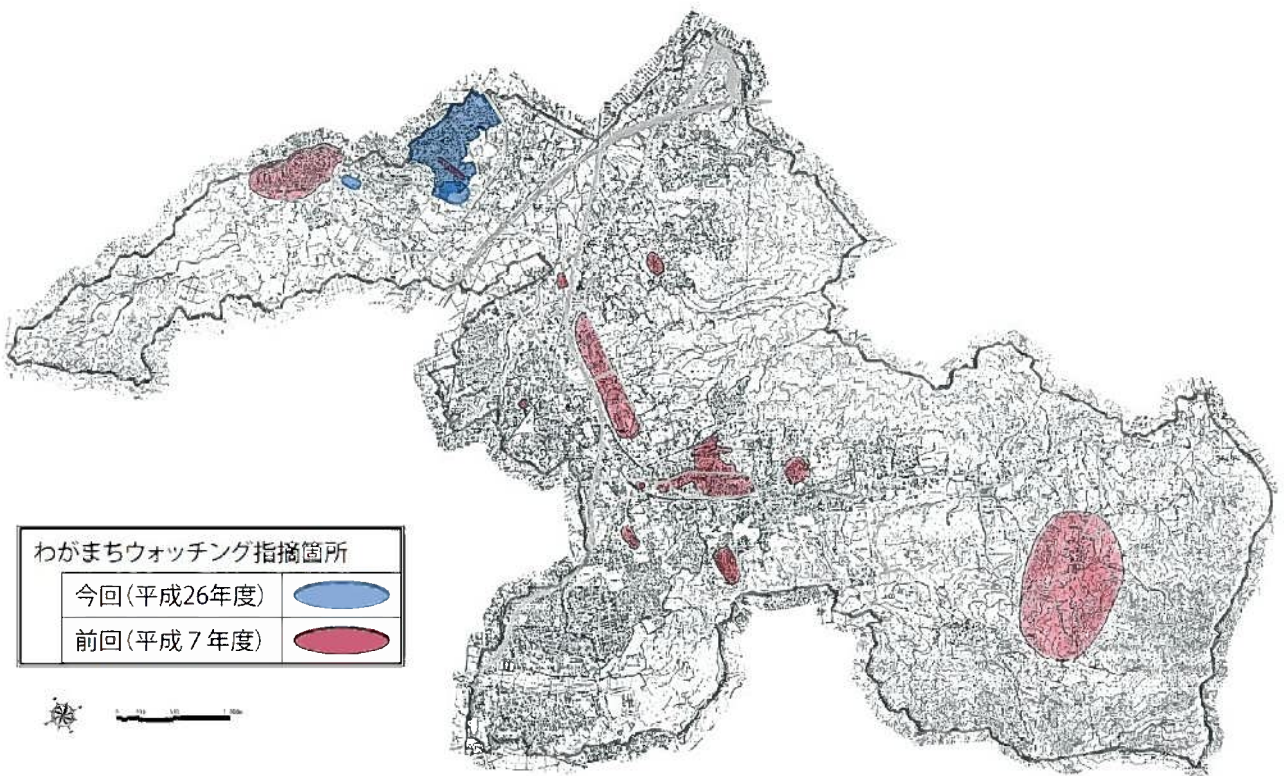
⑱火災になったら延焼の心配があるところ



⑱ 浸水の危険があるところ



⑳ こんな所に住みたいと思うところ





②1地域のシンボルとなっているところ

