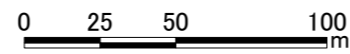


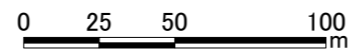
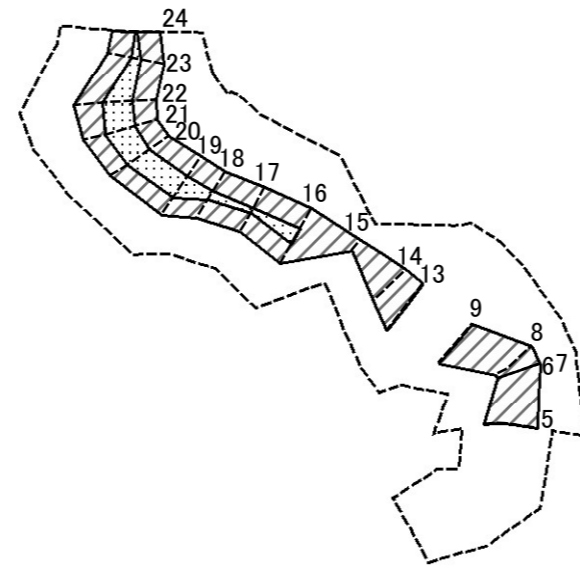
様式-1(急)
土砂災害警戒区域・土砂災害特別警戒区域
位置図

自然現象の種類	急傾斜地の崩壊
箇所番号	221-K-148
箇所名	三条-1
所在地	太宰府市三条一丁目



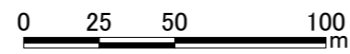
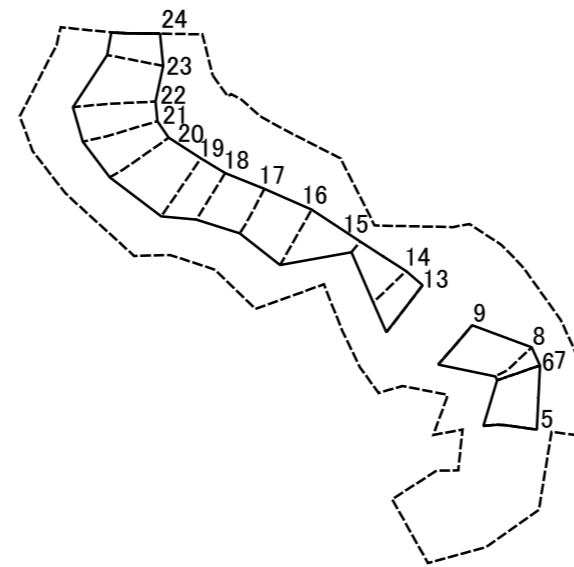
図中の数字は横断測線番号を示す

様式-2-1(急) 土砂災害警戒区域・土砂災害特別警戒区域 区域図	土砂災害防止法施行令第二条の基準に該当する区域		N 縮尺 1:2,500	自然現象の種類	急傾斜地の崩壊	箇所番号	221-K-148
	土砂災害防止法施行令第三条の基準に該当する区域			告示番号	福岡県告示第417号 福岡県告示第418号	箇所名	三条-1
	土砂等の(移動)高さが1m以下の場合、土砂等の移動による力が100kN/mを超える区域			告示年月日	令和7年6月27日	所在地	太宰府市三条一丁目
	土砂等の堆積の高さが3mを超える区域						
	それ以外の区域						



図中の数字は横断測線番号を示す

様式-2-2(急) 土砂災害特別警戒区域の区域区分図 (急傾斜地の崩壊に伴う土石等の移動により 建築物の地上部に作用すると想定される力)	土砂災害防止法施行令第二条の基準に該当する区域		N 縮尺 1:2,500	自然現象の種類	急傾斜地の崩壊	箇所番号	221-K-148
	土砂災害防止法施行令第三条の基準に該当する区域			告示番号	福岡県告示第417号 福岡県告示第418号	箇所名	三条-1
	それ以外の区域			告示年月日	令和7年6月27日	所在地	太宰府市三条一丁目



図中の数字は横断測線番号を示す

様式-2-3(急) 土砂災害特別警戒区域の区域区分図 (急傾斜地の崩壊に伴う土石等の堆積により 建築物の地上部に作用すると想定される力)	土砂災害防止法施行令第二条の基準に該当する区域		N 縮尺 1:2,500	自然現象の種類	急傾斜地の崩壊	箇所番号	221-K-148
	土砂災害防止法施行令第三条の基準に該当する区域			告示番号	福岡県告示第417号 福岡県告示第418号	箇所名	三条-1
	それ以外の区域			告示年月日	令和7年6月27日	所在地	太宰府市三条一丁目

土砂災害警戒区域等の指定の公示に係る図書(その3)

横断測線の区間	土石等の移動により建築物の地上部に作用すると想定される力				土石等の堆積により建築物の地上部に作用すると想定される力				横断測線の区間	土石等の移動により建築物の地上部に作用すると想定される力				土石等の堆積により建築物の地上部に作用すると想定される力			
	土石等の(移動)高さが1m以下の場合、土石等の移動による力が100kN/m2を超える区域		それ以外の区域		土石等の堆積の高さが3mを超える区域		それ以外の区域			土石等の(移動)高さが1m以下の場合、土石等の移動による力が100kN/m2を超える区域		それ以外の区域		土石等の堆積の高さが3mを超える区域		それ以外の区域	
1 ~ 2	-	-	-	-	-	-	-	-	-	-	-	-	-	-	-	-	-
2 ~ 3	-	-	-	-	-	-	-	-	-	-	-	-	-	-	-	-	-
3 ~ 4	-	-	-	-	-	-	-	-	-	-	-	-	-	-	-	-	-
4 ~ 5	-	-	-	-	-	-	-	-	-	-	-	-	-	-	-	-	-
5 ~ 6	-	-	100.00	1.00	-	-	9.29	1.74	-	-	-	-	-	-	-	-	-
6 ~ 7	-	-	-	-	-	-	-	-	-	-	-	-	-	-	-	-	-
7 ~ 8	-	-	98.64	1.00	-	-	11.24	2.10	-	-	-	-	-	-	-	-	-
8 ~ 9	-	-	100.00	1.00	-	-	15.75	2.94	-	-	-	-	-	-	-	-	-
9 ~ 10	-	-	-	-	-	-	-	-	-	-	-	-	-	-	-	-	-
10 ~ 11	-	-	-	-	-	-	-	-	-	-	-	-	-	-	-	-	-
11 ~ 12	-	-	-	-	-	-	-	-	-	-	-	-	-	-	-	-	-
12 ~ 13	-	-	-	-	-	-	-	-	-	-	-	-	-	-	-	-	-
13 ~ 14	-	-	100.00	1.00	-	-	14.91	2.79	-	-	-	-	-	-	-	-	-
14 ~ 15	-	-	97.39	1.00	-	-	14.38	2.69	-	-	-	-	-	-	-	-	-
15 ~ 16	-	-	100.00	1.00	-	-	11.57	2.16	-	-	-	-	-	-	-	-	-
16 ~ 17	117.14	1.00	100.00	1.00	-	-	13.57	2.54	-	-	-	-	-	-	-	-	-
17 ~ 18	112.03	1.00	100.00	1.00	-	-	14.68	2.74	-	-	-	-	-	-	-	-	-
18 ~ 19	126.55	1.00	100.00	1.00	-	-	14.68	2.74	-	-	-	-	-	-	-	-	-
19 ~ 20	128.39	1.00	100.00	1.00	-	-	13.51	2.53	-	-	-	-	-	-	-	-	-
20 ~ 21	128.39	1.00	100.00	1.00	-	-	13.51	2.53	-	-	-	-	-	-	-	-	-
21 ~ 22	125.52	1.00	100.00	1.00	-	-	12.39	2.31	-	-	-	-	-	-	-	-	-
22 ~ 23	119.49	1.00	100.00	1.00	-	-	11.73	2.19	-	-	-	-	-	-	-	-	-
23 ~ 24	109.27	1.00	100.00	1.00	-	-	11.38	2.13	-	-	-	-	-	-	-	-	-
~																	
~																	
~																	

様式-3(急) 建築物の構造の規制に必要な衝撃に関する事項	自然現象の種類	急傾斜地の崩壊	箇所番号	221-K-148
	告示番号	福岡県告示第417号 福岡県告示第418号	箇所名	三条-1
	告示年月日	令和7年6月27日	所在地	大宰府三条一丁目