太宰府市基本図

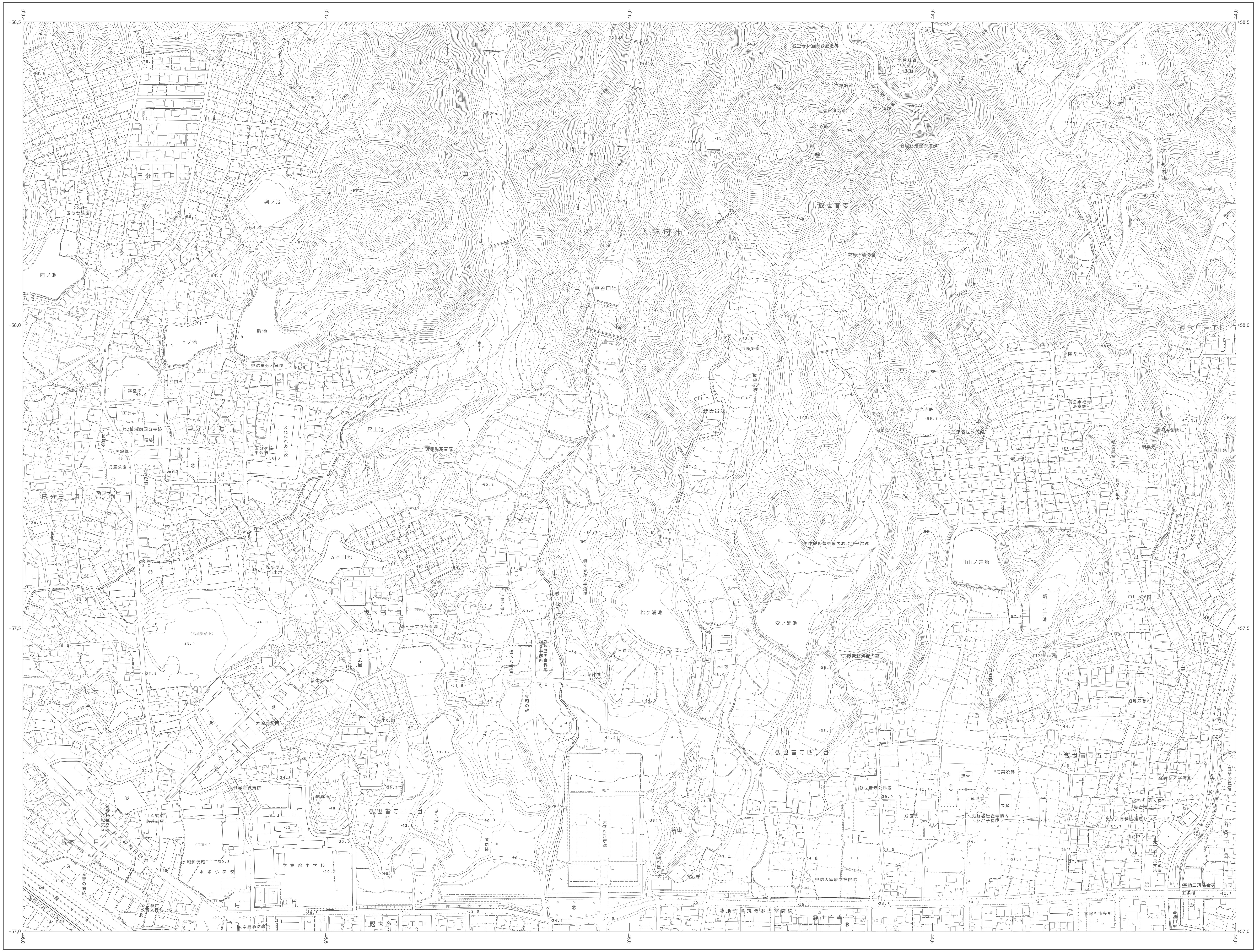

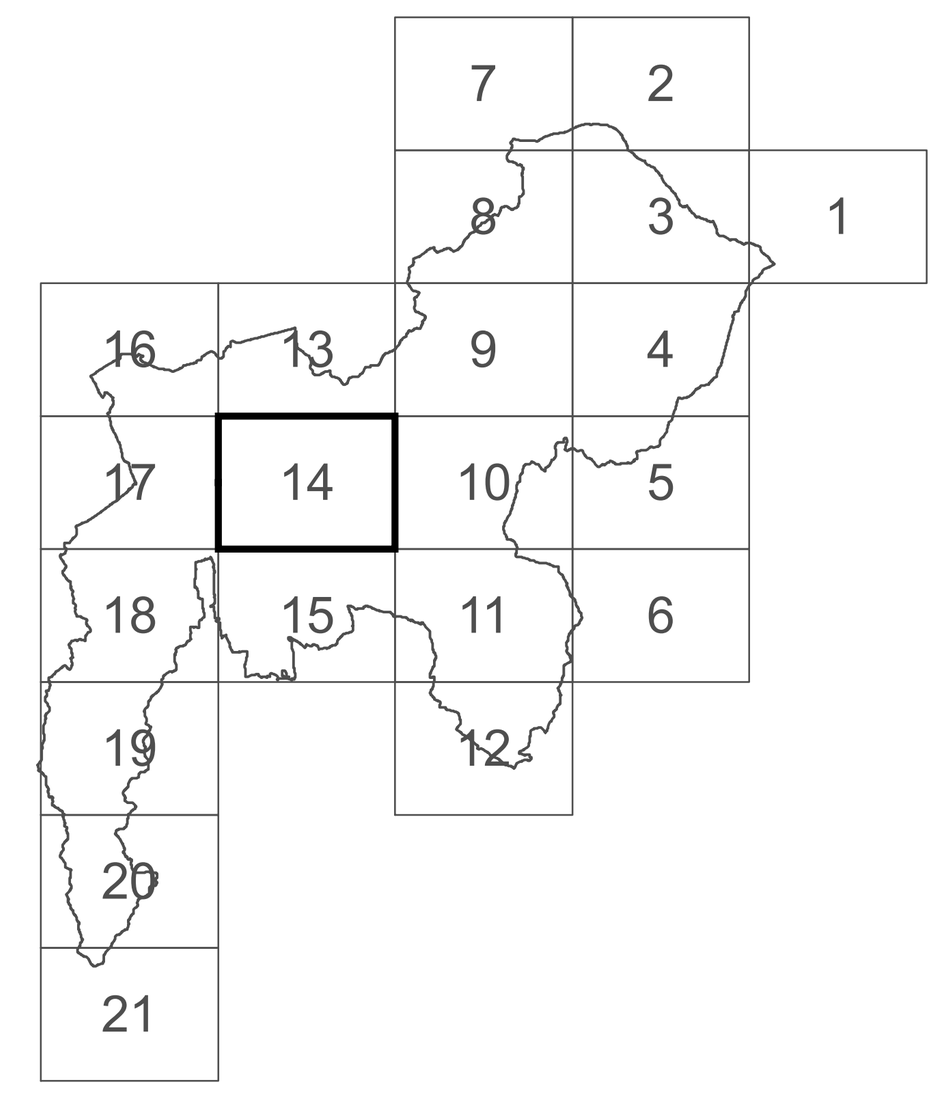

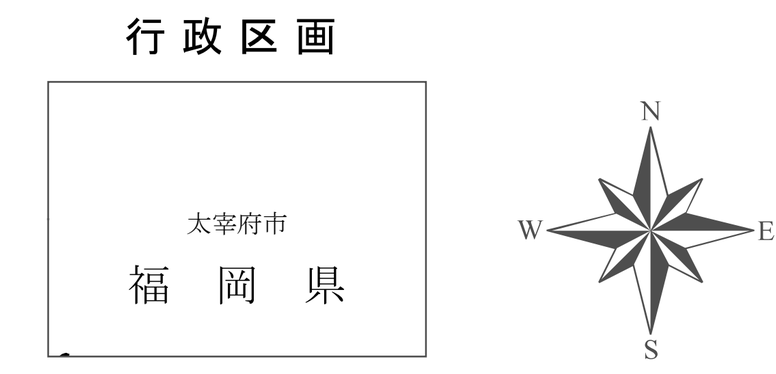

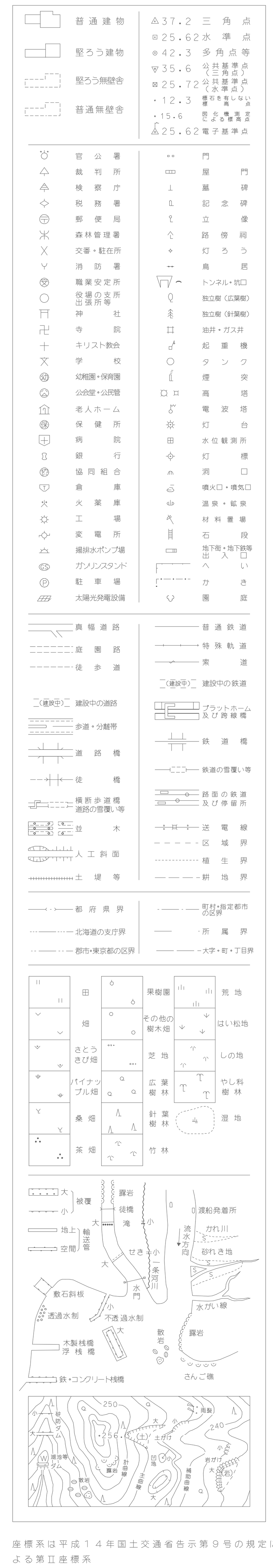

座標系は平成１４年国土交通省告示第９号の規定による第Ⅱ座標系
投影は横メルカトル図法
図郭に表示してある座標値はキロメートル単位
高さの基準は東京湾の平均海面
等高線の間隔は２メートル
平面直角座標値は、世界測地系による

平成 22年 測 量
平成 24年 修 正
平成 27年 修 正
平成 30年 修 正
令和 3年 修 正
令和 6年 修 正

撮 影 平成 20年 11月
現 調 平成 22年 2月
撮 影 平成 23年 12月
現 調 平成 24年 2月
撮 影 平成 26年 9月
現 調 平成 26年 12月
撮 影 平成 29年 11月
現 調 平成 29年 12月
撮 影 令和 2年 10月
現 調 令和 2年 12月
撮 影 令和 5年 5月
現 調 令和 5年 9月

1 : 2,500

0 50 100 200 300 400 500 m

「この測量成果は、国土地理院長の承認を得て同院所管の測量成果を使用して得たものである（承認番号）令5九公第94号」

計画機関　福岡県太宰府市
作業機関　アジア航測株式会社