

議案第 5 号

市道路線の認定について

市道路線を別紙のとおり認定する。

令和6年 2月27日 提出

太宰府市長 楠 田 大 蔵

理 由

道路法（昭和27年法律第180号）第8条第1項の規定に基づき、市道路線を認定するに当たり、同条第2項の規定により議会の議決を求める。

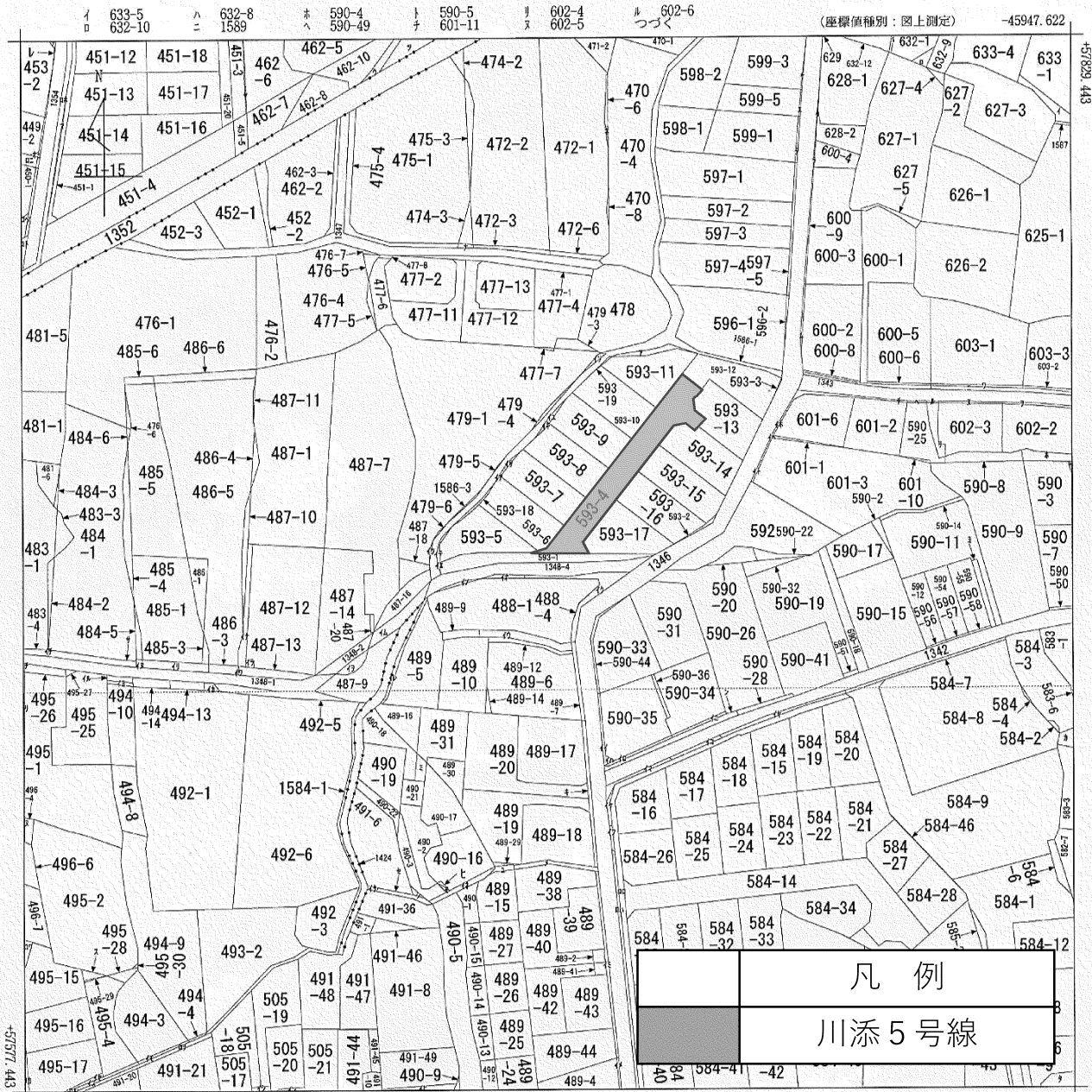
認定路線一覧

整理番号	路線名	起点	終点	総延長 m	重用延長 m	実延長 m	総面積 m ²	重用面積 m ²	実面積 m ²	平均幅員 m	位置図 ページ	字図 ページ
1	川添5号線	国分三丁目593番1	国分三丁目593番12	52.49	0.00	52.49	345.22	0.00	345.22	6.00	15	16
2	菖蒲ヶ浦2号線	高雄二丁目3851番11	高雄二丁目3849番18	61.80	0.00	61.80	411.41	0.00	411.41	6.00	17	18

位置図



認定路線字図



(注) 地図に準ずる図面は、土地の区画を明確にした不動産登記法所定の地図が備え付けられるまでの間、これに代わるものとして備え付けられている図面で、土地の位置及び形状の概略を記載した図面です。

請求部	所在	太宰府市国分三丁目		地番	593番1	
出力縮尺	1/1000	精度区分	座標系番号又は記号	II	分類	地図に準ずる図面
種類	地籍図		備付年月日(原図)	補記事項		

これは地図に準ずる図面に記録されている内容を証明した書面である。

令和6年1月17日
福岡法務局筑紫支局
登記官

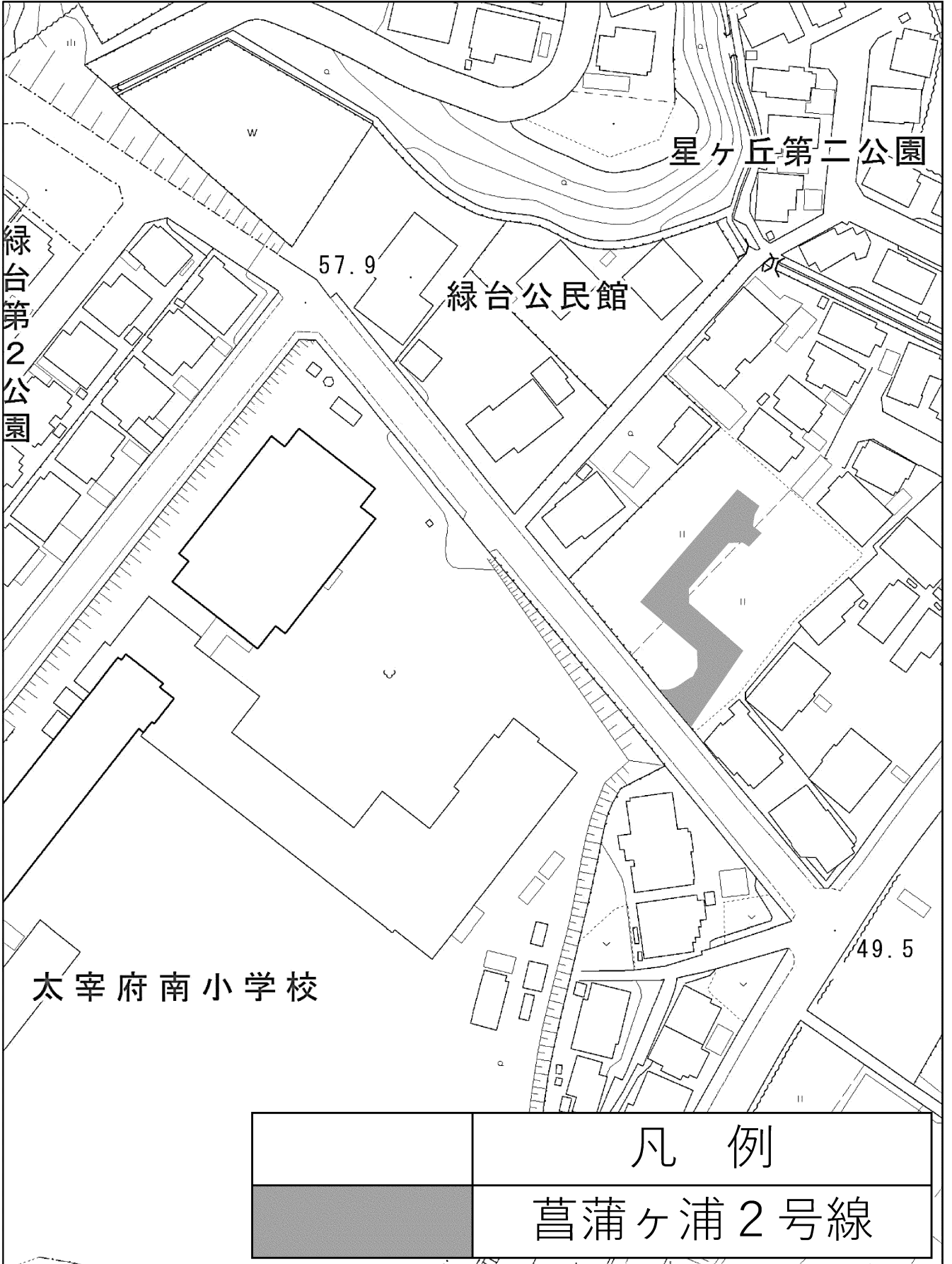
請求番号：8-1
(1/2)

徳田幸子

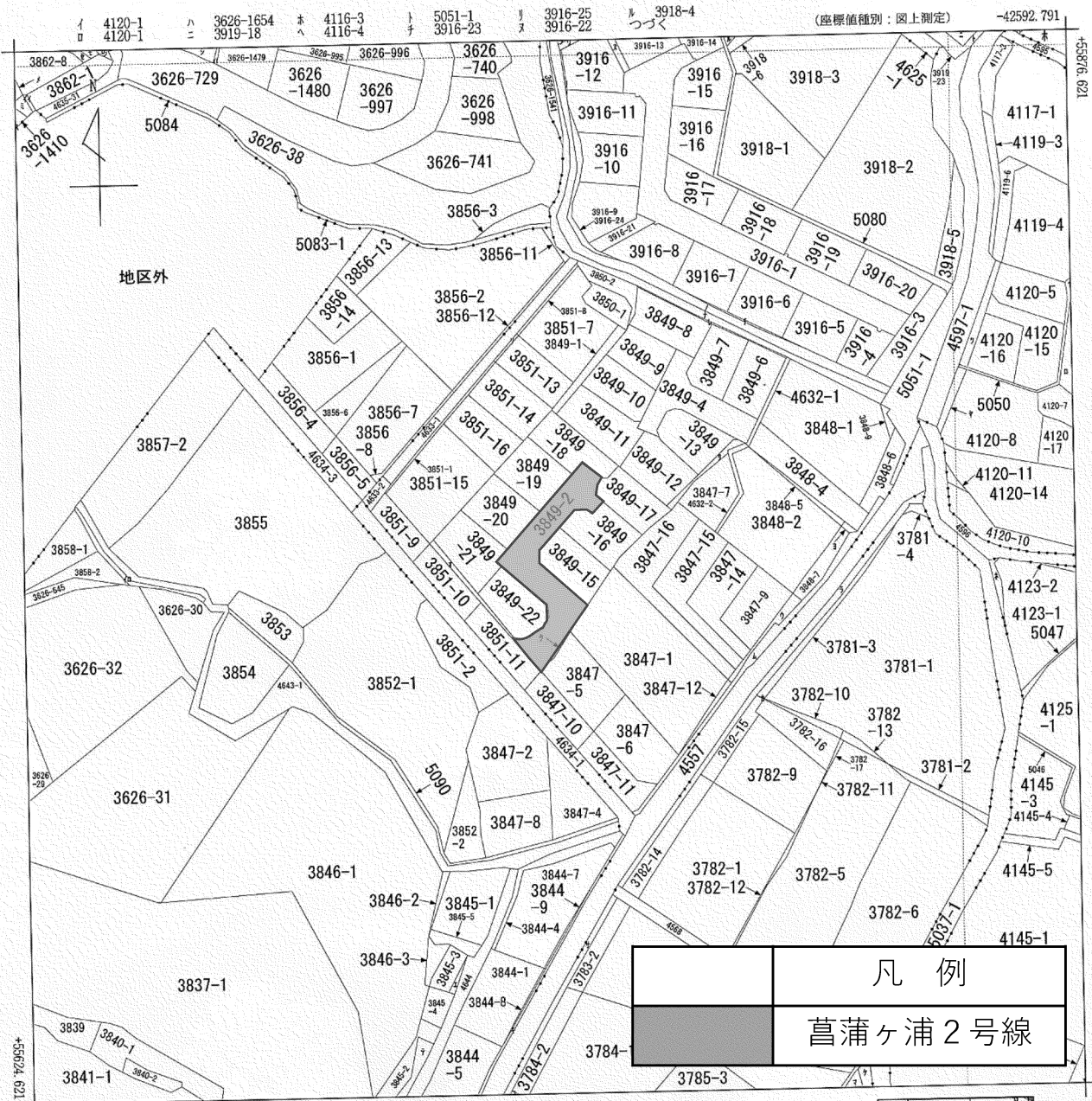


公用

位置図



認定路線字図



(注) 地図に準ずる図面は、土地の区画を明確にした不動産登記法所定の地図が備え付けられるまでの間、これに代わるものとして備え付けられている図面で、土地の位置及び形状の概略を記載した図面です。



請求部	所在	太宰府市高雄二丁目		地番	3849番2	
出力縮尺	1/1000	精度区分	座標系番号又は記号	II	分類	地図に準ずる図面
作成年月日			備付年月日(原図)		補記事項	

これは地図に準ずる図面に記録されている内容を証明した書面である。

令和6年1月17日
 福岡法務局筑紫支局
 登記官
 請求番号：8-3
 (1/2)

徳田幸子

公用