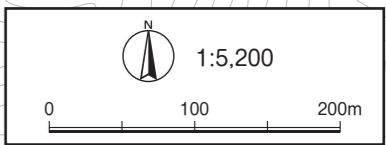
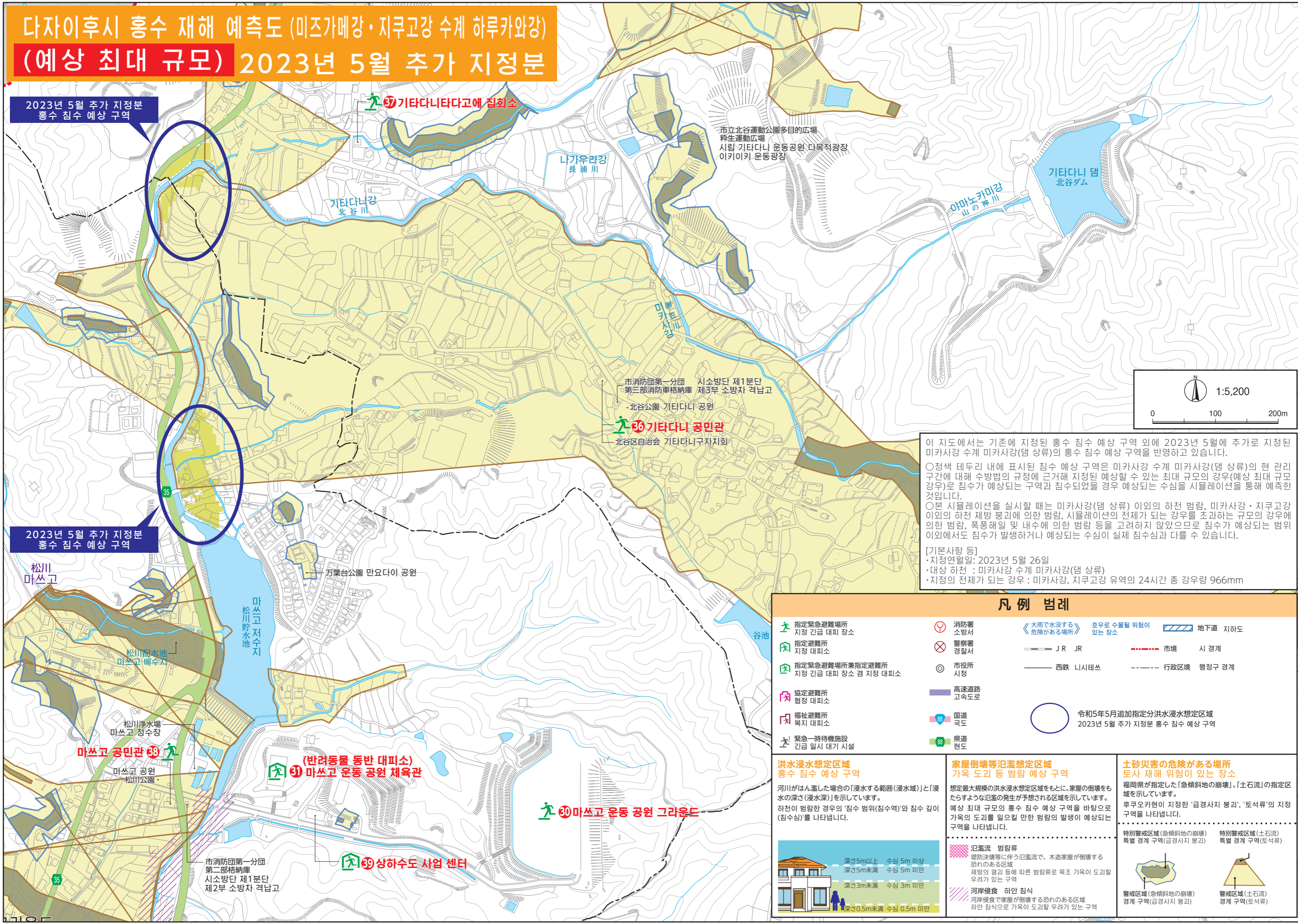


다자이후시 홍수 재해 예측도 (미즈가메강·지쿠고강 수계 하루카와강) (예상 최대 규모) 2023년 5월 추가 지정분

2023년 5월 추가 지정분
홍수 침수 예상 구역

2023년 5월 추가 지정분
홍수 침수 예상 구역



이 지도에서는 기존에 지정된 홍수 침수 예상 구역 외에 2023년 5월에 추가로 지정된 미카사강 수계 미카사강(범 상류)의 홍수 침수 예상 구역을 반영하고 있습니다.

○정색 테두리 내에 표시된 침수 예상 구역은 미카사강 수계 미카사강(범 상류)의 현 관리 구간에 대해 수방법의 규정에 근거해 지정된 예상할 수 있는 최대 규모의 강우(예상 최대 규모 강우)로 침수가 예상되는 구역과 침수되었을 경우 예상되는 수심을 시뮬레이션을 통해 예측한 것입니다.

○본 시뮬레이션을 실시할 때는 미카사강(범 상류) 이외의 하천 범람, 미카사강·지쿠고강 이외의 하천 제방 붕괴에 의한 범람, 시뮬레이션의 전제가 되는 강우를 초과하는 규모의 강우에 의한 범람, 폭풍해일 및 내수에 의한 범람 등을 고려하지 않았으므로 침수가 예상되는 범위 이외에서도 침수가 발생하거나 예상되는 수심이 실제 침수심과 다를 수 있습니다.

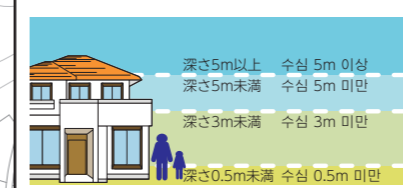
[기본사항 등]
·지정연월일: 2023년 5월 26일
·대상 하천: 미카사강 수계 미카사강(범 상류)
·지정의 전제가 되는 강우: 미카사강, 지쿠고강 유역의 24시간 총 강우량 966mm

凡例 범례

- | | | | |
|--|--------------|---------------------------------------|----------------|
| 지정緊急避難場所
지정 긴급 대피 장소 | 소방署
소방서 | 《大雨で水没する危険がある場所》
호우로 수몰될 위험이 있는 장소 | 地下道
지하도 |
| 지정避難所
지정 대피소 | 警察署
경찰서 | JR JR | 市境
시 경계 |
| 지정緊急避難場所兼指定避難所
지정 긴급 대피 장소 겸 지정 대피소 | 市役所
시장 | 西鉄
니시테쓰 | 行政区域
행정구 경계 |
| 協定避難所
협정 대피소 | 高速道路
고속도로 | 令和5年5월 추가 지정분
홍수 침수 예상 구역 | |
| 福祉避難所
복지 대피소 | 国道
국도 | | |
| 緊急一時待機施設
긴급 일시 대기 시설 | 県道
현도 | | |

洪水浸水想定区域
홍수 침수 예상 구역

河川がはん濫した場合の「浸水する範囲(浸水域)」と「浸水の深さ(浸水深)」を示しています。
하천이 범람한 경우의 '침수 범위(침수역)'와 침수 깊이(침수심)를 나타냅니다.



家屋倒壊等氾濫想定区域
가옥 도괴 등 범람 예상 구역

想定最大規模の洪水浸水想定区域をもとに、家屋の倒壊をもたらすような氾濫の発生が予想される区域を示しています。
예상 최대 규모의 홍수 침수 예상 구역을 바탕으로 가옥의 도괴를 일으킬 만한 범람의 발생이 예상되는 구역을 나타냅니다.

氾濫流 범람류
堤防決壊等に伴う氾濫流で、木造家屋が倒壊する恐れのある区域
제방의 결괴 등에 따른 범람류로 목조 가옥이 도괴할 우려가 있는 구역

河岸侵食 하안 침식
河岸侵食で家屋が倒壊する恐れのある区域
하안 침식으로 가옥이 도괴할 우려가 있는 구역

土砂災害の危険がある場所
토사 재해 위험이 있는 장소

福岡県が指定した「急傾斜地の崩壊」、「土石流」の指定区域を示しています。
후쿠오카현이 지정한 '급경사지 붕괴', '토석류'의 지정 구역을 나타냅니다.

