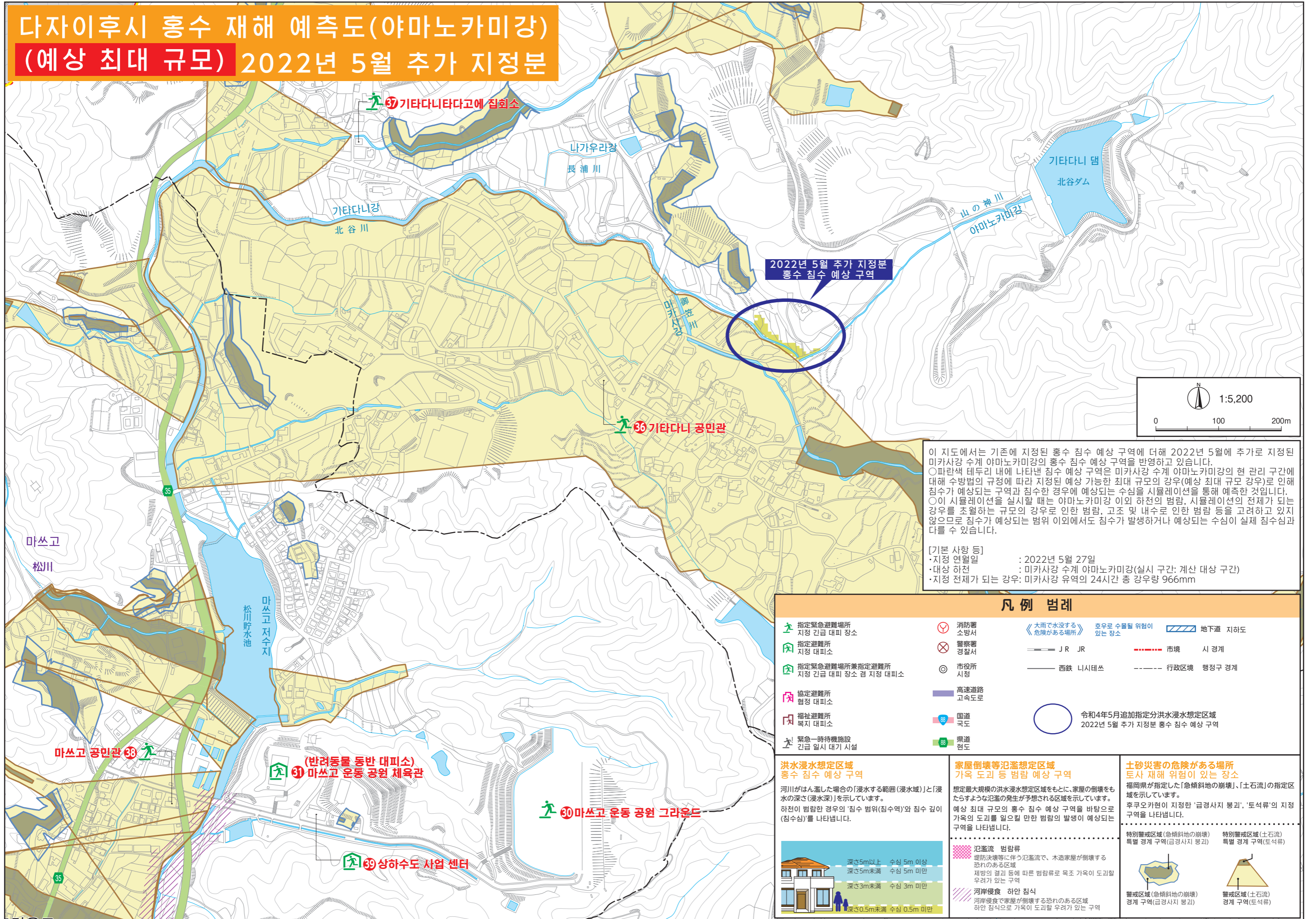
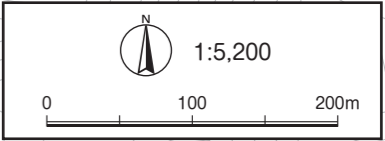


# 다자이후시 홍수 재해 예측도(야마노카미강) (예상 최대 규모) 2022년 5월 추가 지정분



2022년 5월 추가 지정분  
홍수 침수 예상 구역



이 지도에서는 기존에 지정된 홍수 침수 예상 구역에 더해 2022년 5월에 추가로 지정된 미카사강 수계 야마노카미강의 홍수 침수 예상 구역을 반영하고 있습니다.  
 ○파란색 테두리 내에 나타난 침수 예상 구역은 미카사강 수계 야마노카미강의 현 관리 구간에 대해 수방법의 규정에 따라 지정된 예상 가능한 최대 규모의 강우(예상 최대 규모 강우)로 인해 침수가 예상되는 구역과 침수한 경우에 예상되는 수심을 시뮬레이션을 통해 예측한 것입니다.  
 ○이 시뮬레이션을 실시할 때는 야마노카미강 이외 하천의 범람, 시뮬레이션의 전제가 되는 강우를 초월하는 규모의 강우로 인한 범람, 고조 및 내수로 인한 범람 등을 고려하고 있지 않으므로 침수가 예상되는 범위 이외에서도 침수가 발생하거나 예상되는 수심이 실제 침수심과 다를 수 있습니다.

[기본 사항 등]  
 · 지정 연월일 : 2022년 5월 27일  
 · 대상 하천 : 미카사강 수계 야마노카미강(실시 구간: 계산 대상 구간)  
 · 지정 전제가 되는 강우: 미카사강 유역의 24시간 중 강우량 966mm

## 凡例 범례

지정 긴급 대피 장소	소방署 소방서	《大雨で水没する危険がある場所》 호우로 수몰될 위험이 있는 장소	地下道 지하도
지정避難所	警察署 경찰서	JR JR	市境 시 경계
지정 긴급 대피 장소 겸 지정 대피소	市役所 시청	西鉄 니시테쓰	行政区域 행정구 경계
協定避難所 협정 대피소	高速道路 고속도로	国道 국도	令和4년5월 추가 지정분 洪水 침수 예상 구역
福祉避難所 복지 대피소	国道 국도	県道 현도	
緊急一時待機施設 긴급 일시 대기 시설			

**洪水 침수 예상 구역**  
 河川がはん濫した場合の「浸水する範囲(浸水域)」と「浸水の深さ(浸水深)」を示しています。  
 하천이 범람한 경우의 '침수 범위(침수역)'와 침수 깊이(침수심)를 나타냅니다.

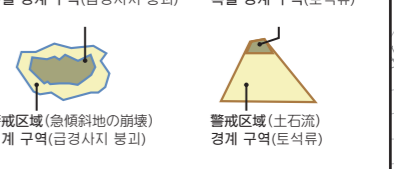


**家屋倒塌等氾濫想定区域**  
 想定最大規模の洪水浸水想定区域をもとに、家屋の倒塌をもたらすような氾濫の発生が予想される区域を示しています。  
 예상 최대 규모의 홍수 침수 예상 구역을 바탕으로 가옥의 도괴를 일으킬 만한 범람의 발생이 예상되는 구역을 나타냅니다.

**氾濫流 범람류**  
 堤防決壊等に伴う氾濫流で、木造家屋が倒壊する恐れのある区域  
 堤防의 결괴 등에 따른 범람류로 목조 가옥이 도괴할 우려가 있는 구역

**河岸侵食 하안 침식**  
 河岸侵食で家屋が倒壊する恐れのある区域  
 하안 침식으로 가옥이 도괴할 우려가 있는 구역

**土砂災害の危険がある場所**  
 福岡県が指定した「急傾斜地の崩壊」、「土石流」の指定区域を示しています。  
 후쿠오카현이 지정한 '급경사지 붕괴', '토석류'의 지정 구역을 나타냅니다.



この地図は、太宰府市長の承認を得て、同市発行の1/2,500基本図を使用し、調製したものである。(承認番号 3太都第136号) (景無断複製) ©2022 ZENRIN CO., LTD.