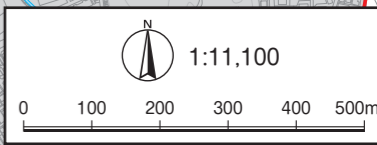
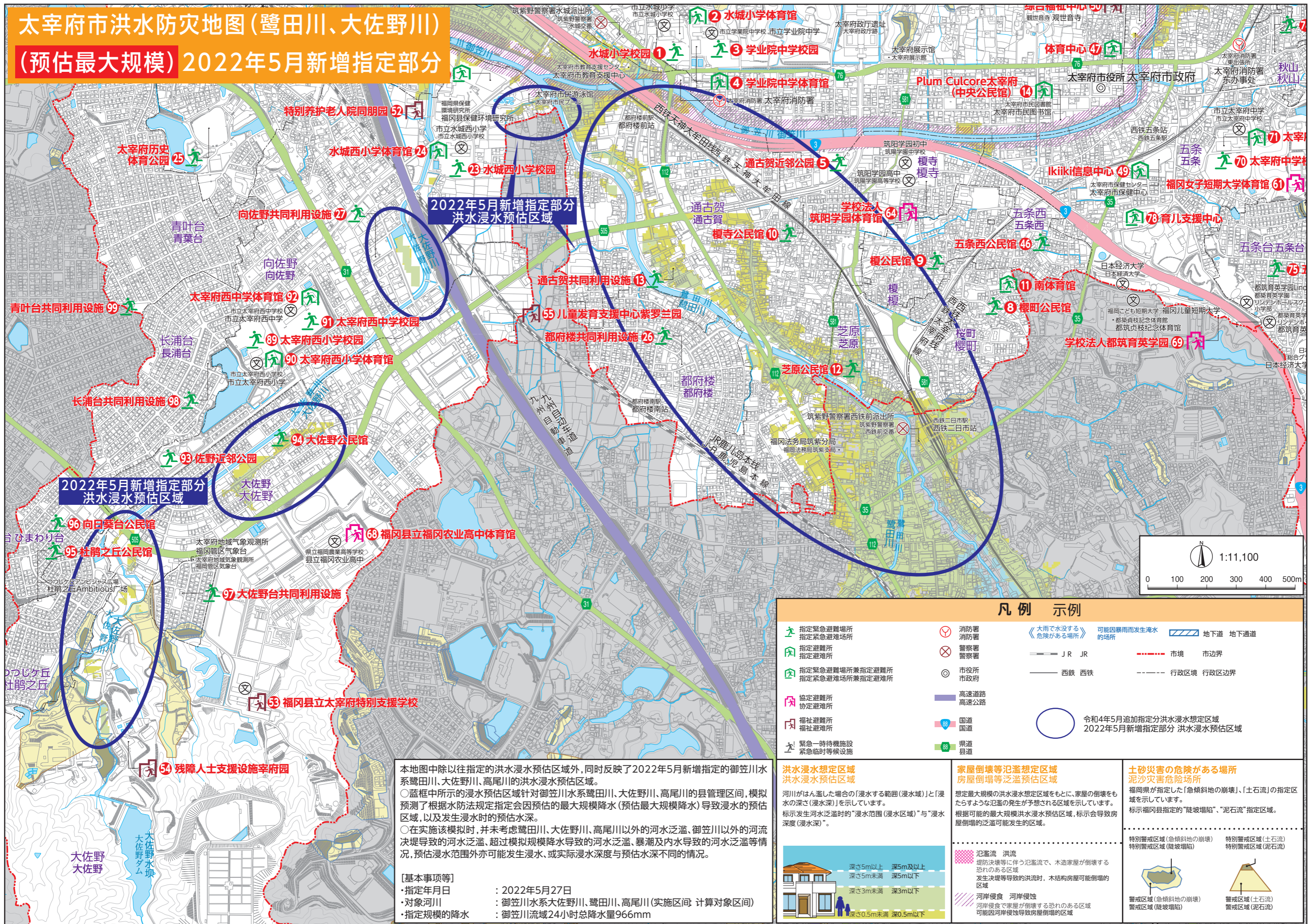


太宰府市洪水防災地図(鷺田川、大佐野川) (预估最大规模) 2022年5月新增指定部分



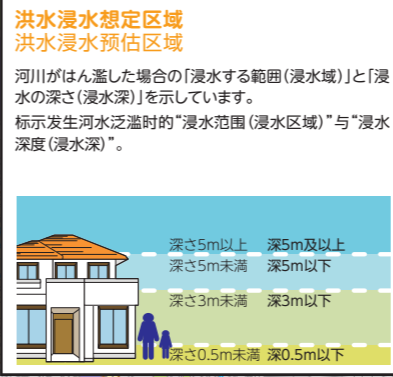
凡例 示例	
指定緊急避難場所 指定緊急避難場所	指定避難所 指定避難所
指定緊急避難場所兼指定避難所 指定緊急避難場所兼指定避難所	指定緊急避難場所兼指定避難所 指定緊急避難場所兼指定避難所
協定避難所 協定避難所	福祉避難所 福祉避難所
緊急一時待機施設 緊急臨時等候施設	消防署 消防署
警察署 警察署	市役所 市役所
市境 市境界	行政区境 行政区境界
高速道路 高速公路	国道 国道
県道 県道	地下道 地下通道
令和4年5月追加指定洪水浸水想定区域 2022年5月新增指定部分 洪水浸水预估区域	可能因暴雨而发生淹水の場所 可能因暴雨而发生淹水の場所
洪水浸水想定区域 洪水浸水预估区域	家屋倒壊等氾濫想定区域 房屋倒壊等氾濫预估区域
土砂災害の危険がある場所 泥沙災害危険場所	特別警戒区域(急傾斜地の崩壊) 特別警戒区域(陡坡塌陷)
特別警戒区域(土石流) 特別警戒区域(泥石流)	特別警戒区域(土石流) 特別警戒区域(泥石流)

本地图中除以往指定的洪水浸水预估区域外,同时反映了2022年5月新增指定的御笠川水系鷺田川、大佐野川、高尾川の洪水浸水预估区域。

○蓝框中所示的浸水预估区域针对御笠川水系鷺田川、大佐野川、高尾川の县管理区間,模拟预测了根据水防法规定指定会因预估的最大规模降水(预估最大规模降水)导致浸水的预估区域,以及发生浸水时的预估水深。

○在实施该模拟时,并未考虑鷺田川、大佐野川、高尾川以外的河水泛滥、御笠川以外的河流决堤导致的河水泛滥、超过模拟规模降水导致的河水泛滥、暴雨及内水导致的河水泛滥等情况,预估浸水范围外亦可能发生浸水、或实际浸水深度与预估水深不同的情况。

[基本事項等]
 ・指定年月日 : 2022年5月27日
 ・対象河川 : 御笠川水系大佐野川、鷺田川、高尾川(実施区間 計算対象区間)
 ・指定規模の降水 : 御笠川流域24小时总降水量96mm



想定最大規模の洪水浸水想定区域をもとに、家屋の倒壊をもたらすような氾濫の発生が予想される区域を示しています。根据可能的最大规模洪水浸水预估区域,标示会导致房屋倒壊的氾濫可能发生的区域。

● 氾濫流 洪流
堤防決壊等に伴う氾濫流で、木造家屋が倒壊する恐れのある区域
发生决堤等导致的洪流时,木结构房屋可能倒壊的区域

● 河岸侵食 河岸侵蝕
河岸侵食で家屋が倒壊する恐れのある区域
可能因河岸侵蝕导致房屋倒壊的区域

福岡県が指定した「急傾斜地の崩壊」、「土石流」の指定区域を示しています。标示福岡県指定的「陡坡塌陷」、「泥石流」指定区域。

● 特別警戒区域(急傾斜地の崩壊)
特別警戒区域(陡坡塌陷)

● 特別警戒区域(土石流)
特別警戒区域(泥石流)

この地図は、太宰府市長の承認を得て、同市発行の1/2,500基本図を使用し、調整したものである。(承認番号 3太都第136号) (無断複製) ©2022 ZENRIN CO., LTD.