

議案第 3 号

市道路線の認定について

上記について、別紙の市道路線を認定する。

令和5年 2月28日 提出

太宰府市長 楠 田 大 蔵

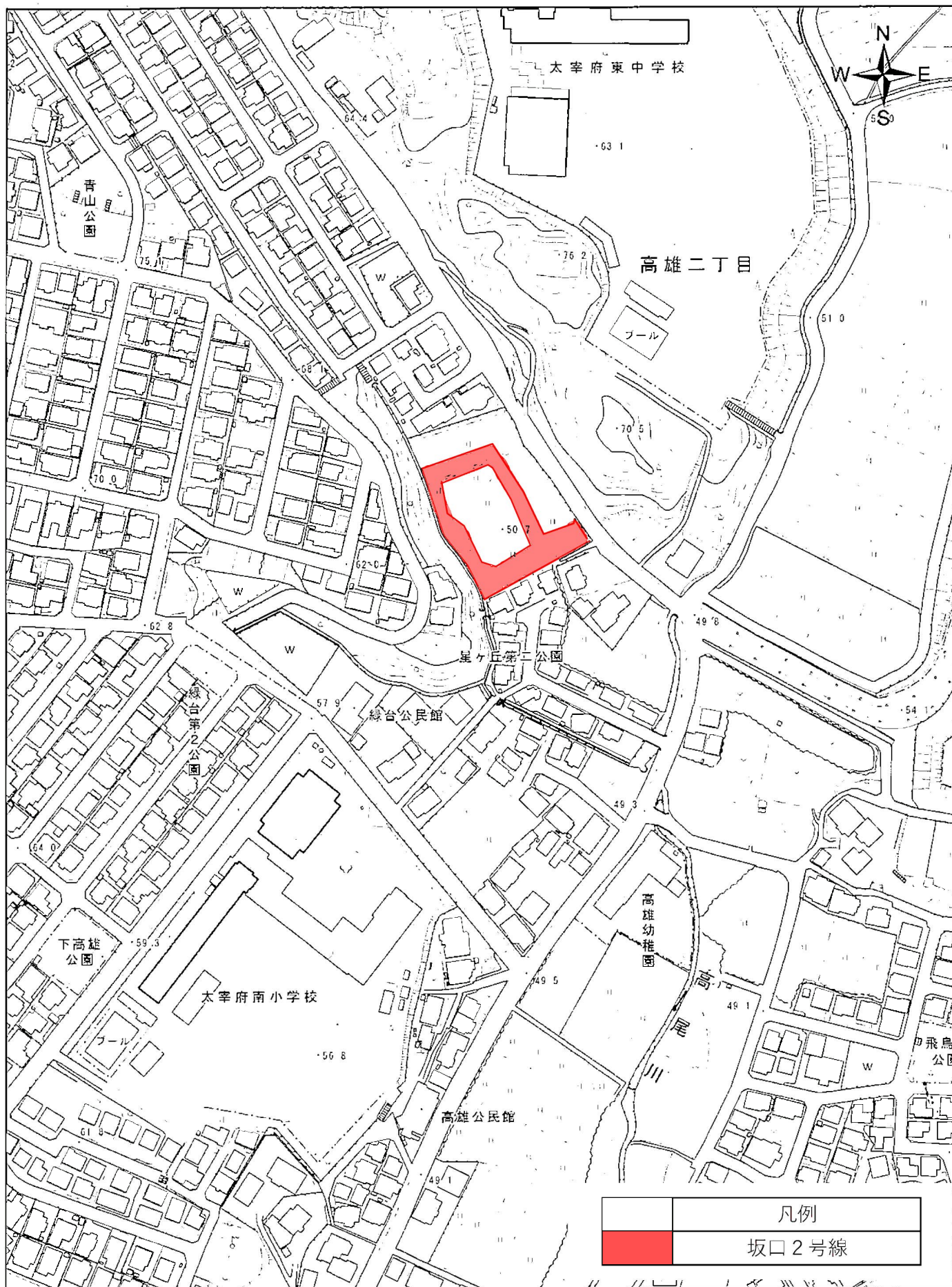
理 由

道路法（昭和27年法律第180号）第8条第1項の規定に基づき、市道路線を認定するにあたり、同条第2項の規定により議会の議決を求める。

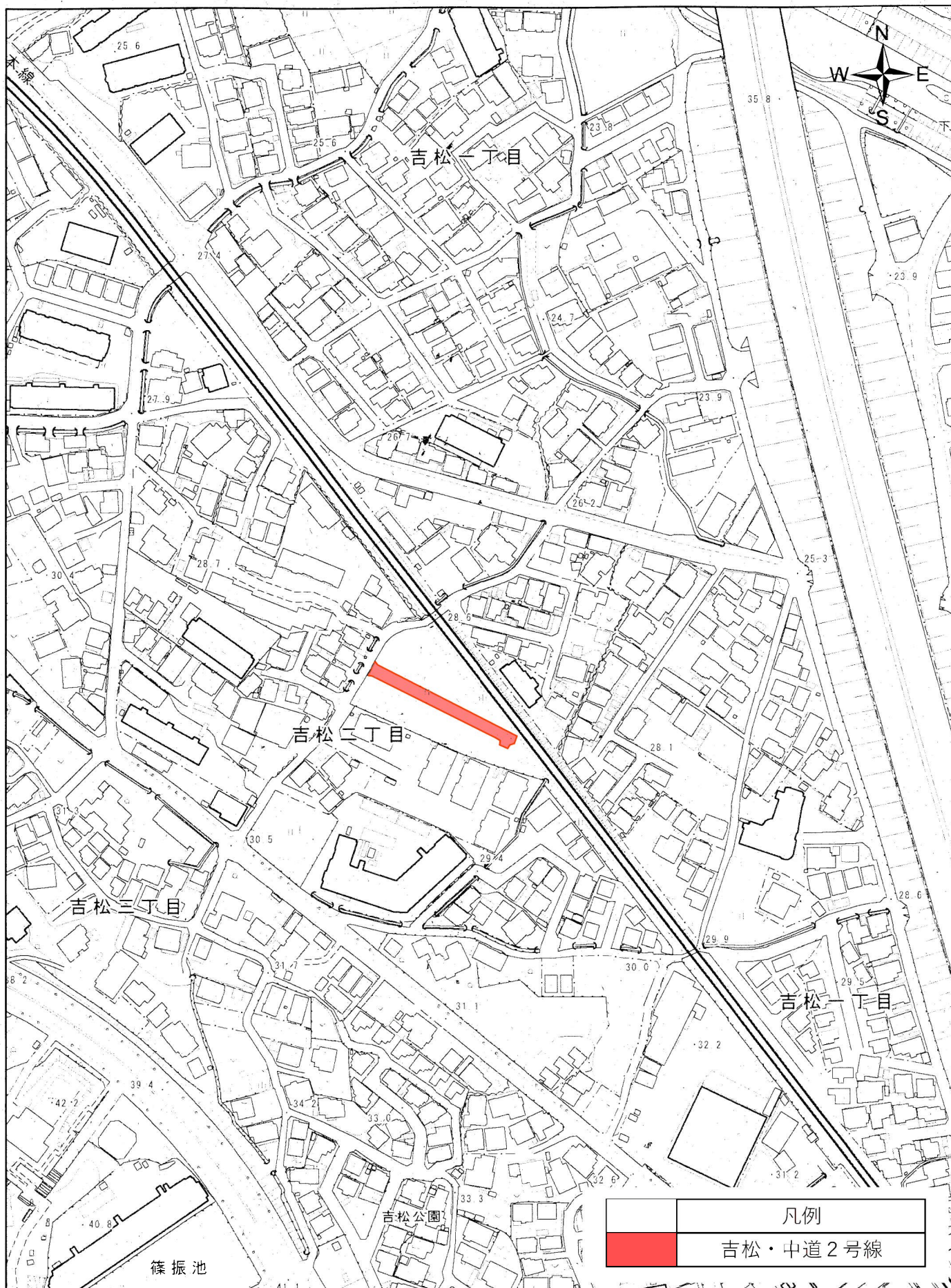
認定路線一覧

整理番号	路線名	起点	終点	総延長 m	重用延長 m	実延長 m	総面積 ㎡	重用面積 ㎡	実面積 ㎡	平均幅員 m	位置図 ページ	字図 ページ
1	坂口2号線	高雄二丁目3913番11	高雄二丁目3913番12	210.78	0.00	210.78	1311.75	0.00	1311.75	6.22	10	12
2	吉松・中道2号線	吉松二丁目247番5	吉松二丁目247番11	69.90	0.00	69.90	458.39	0.00	458.39	6.56	11	13

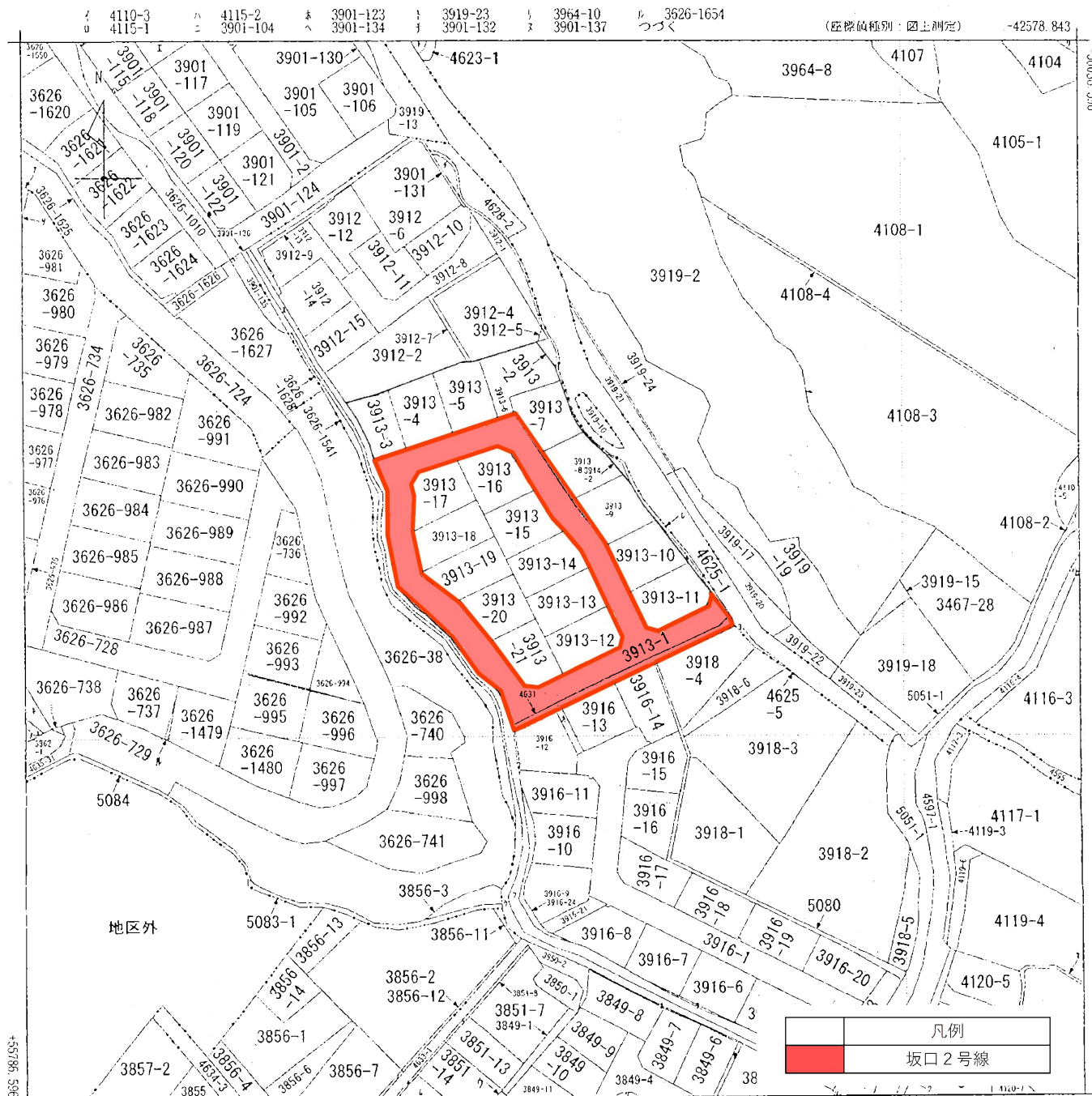
位置図



位置図



認定路線字図



凡例
坂口2号線

(注) 地図に準ずる図面は、土地の区画を明確にした不動産登記所定の地図が備え付けられるまでの間、これに代わるものとして備え付けられている図面で、土地の位置及び形状の概略を記載した図面です。

地番区域見出

請求部	所在	太宰府市高尾二丁目				地番	3913番1			
出力縮尺	1/1000	精度区分	座標系番号又は記号	II	分類	地図に準ずる図面			種類	地籍図
作成年月日					備付年月日(原図)				補記事項	

これは地図に準ずる図面に記録されている内容を証明した書面である。
(福岡法務局筑紫支局管轄)

令和4年9月27日
福岡法務局久留米支局

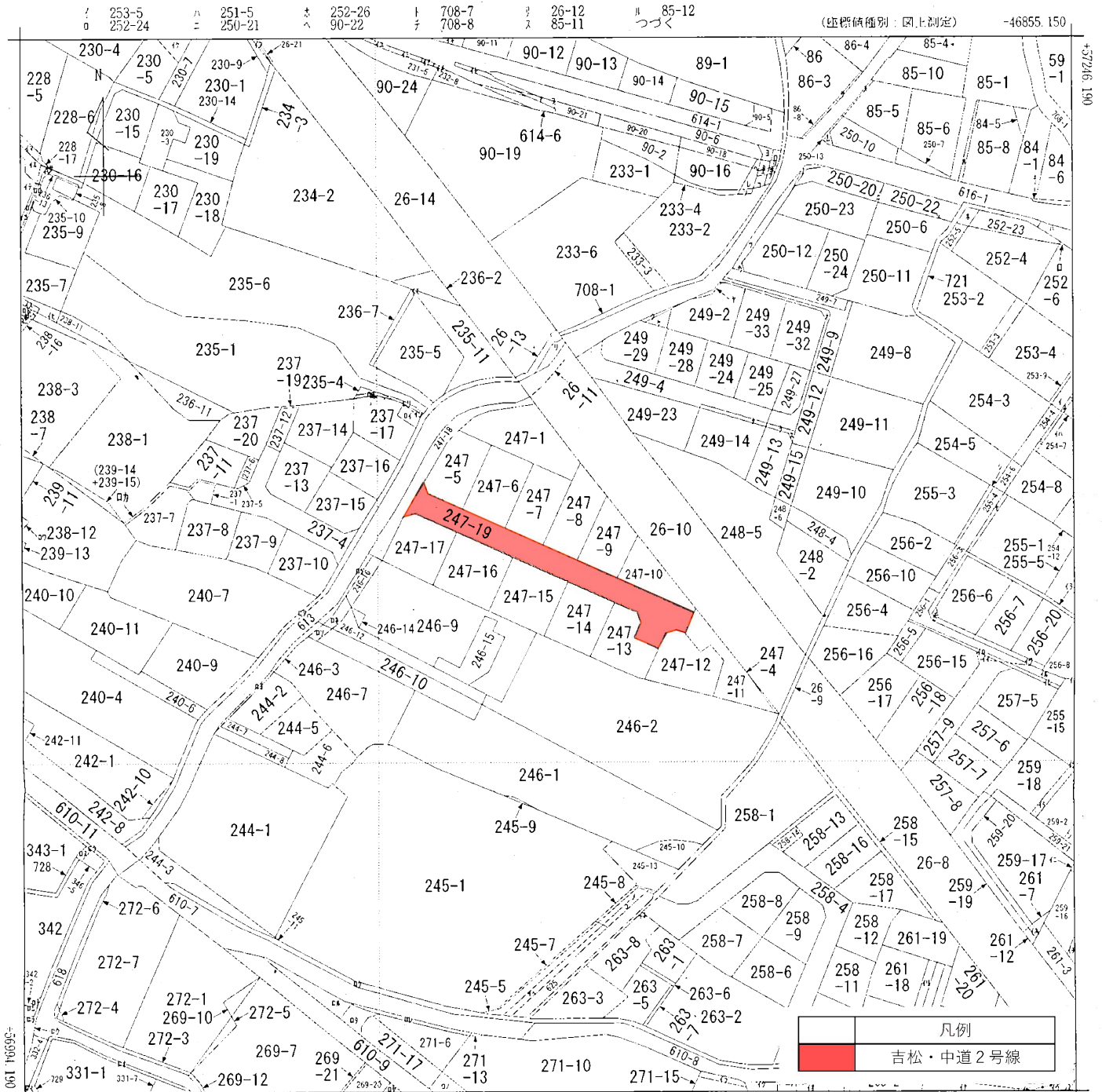
請求番号：27-1
(1/2)

登記官

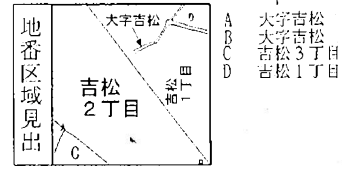
鈴木隆之



認定路線字図



(注) 地図に準ずる図面は、土地の区画を明確にした不動産登記法所定の地図が備え付けられるまでの間、これに代わるものとして備え付けられている図面で、土地の位置及び形状の概略を記載した図面です。



請求部	所在	太宰府市吉松二丁目		地番	247番19	
出力縮尺	1/1000	精度区分	座標系又は記号	II	分類	地図に準ずる図面
作成年月日			備付年月日(原図)		補記事項	

これは地図に準ずる図面に記録されている内容を証明した書面である。
(福岡法務局筑紫支局管轄)

令和5年1月13日
福岡法務局西新出張所

地図整理番号：M26689
(1/2)

登記官

大島浩

