

議案第 52 号

市道路線の認定について

上記について、別紙の市道路線を認定する。

令和4年12月 6日 提出

太宰府市長 楠 田 大 蔵

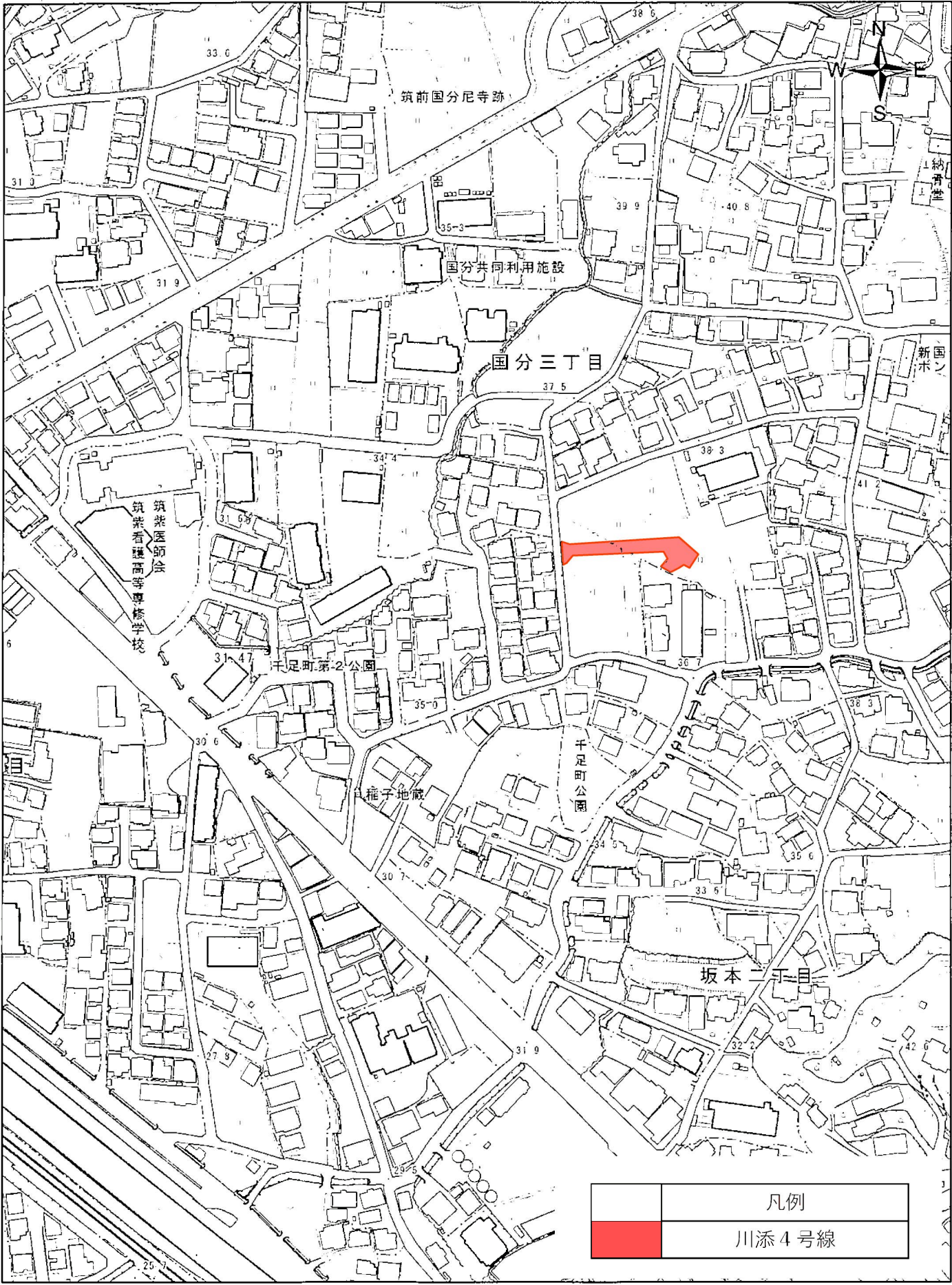
理 由

道路法（昭和27年法律第180号）第8条第1項の規定に基づき、市道路線を認定するにあたり、同条第2項の規定により議会の議決を求める。

認定路線一覧

整理番号	路線名	起点	終点	総延長 m	重用延長 m	実延長 m	総面積 ㎡	重用面積 ㎡	実面積 ㎡	平均幅員 m	位置図 ページ	字図 ページ
1	川添4号線	国分三丁目584番26	国分三丁目584番28	80.00	0.00	80.00	523.00	0.00	523.00	6.54	18	22
2	江牟田27号線	梅ヶ丘一丁目4541番4	梅ヶ丘一丁目4264番19	64.00	0.00	64.00	403.00	0.00	403.00	6.30	19	23
3	御垣野5号線	朱雀四丁目2612番6	朱雀四丁目2612番19	71.00	0.00	71.00	467.68	0.00	467.68	6.59	20	24
4	芝原9号線	通古賀六丁目373番1	通古賀六丁目367番9	50.00	0.00	50.00	327.13	0.00	327.13	6.54	21	25
5	芝原10号線	通古賀六丁目372番2	通古賀六丁目372番1	32.00	0.00	32.00	139.00	0.00	139.00	4.34	21	25

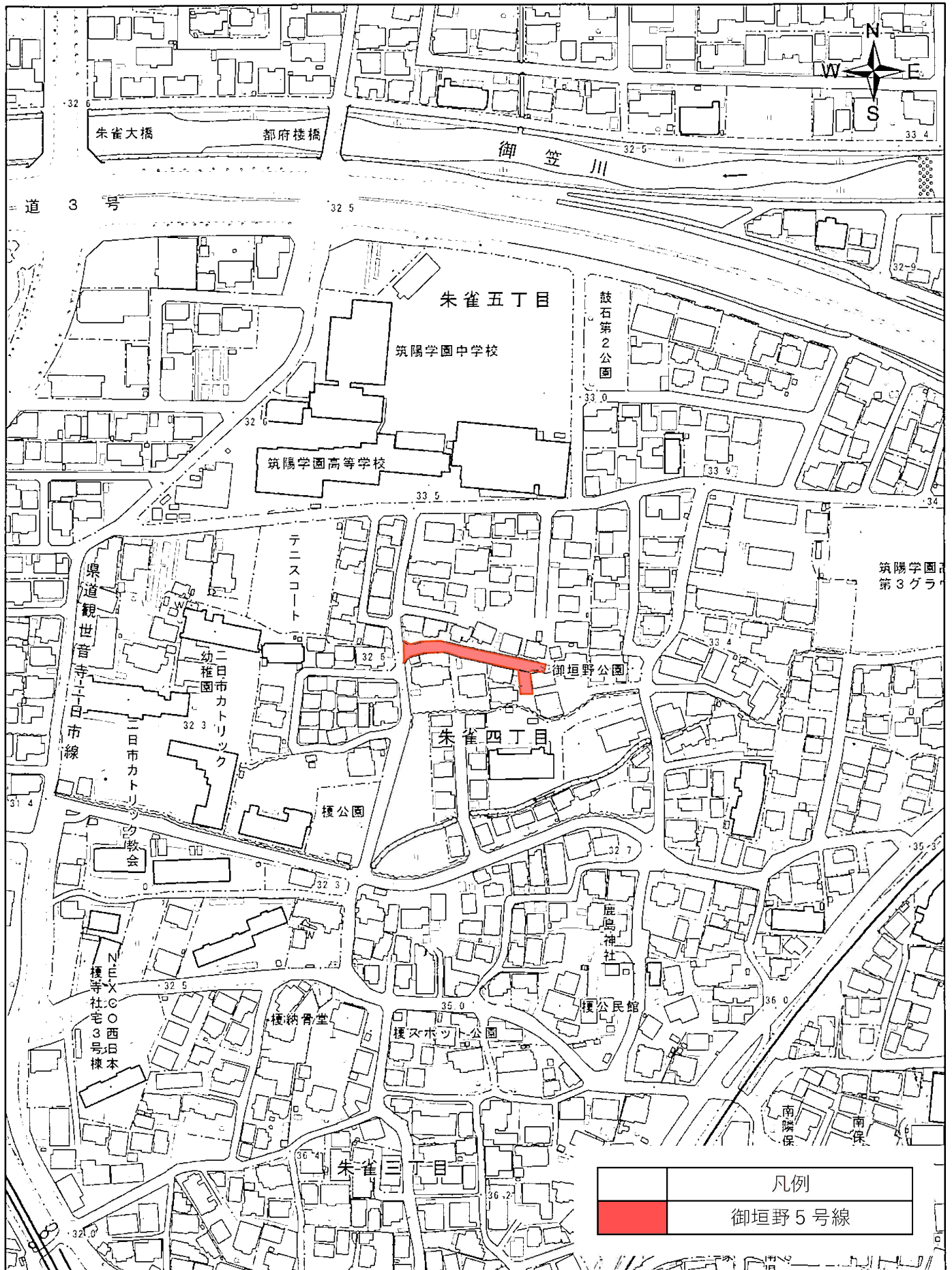
位置図



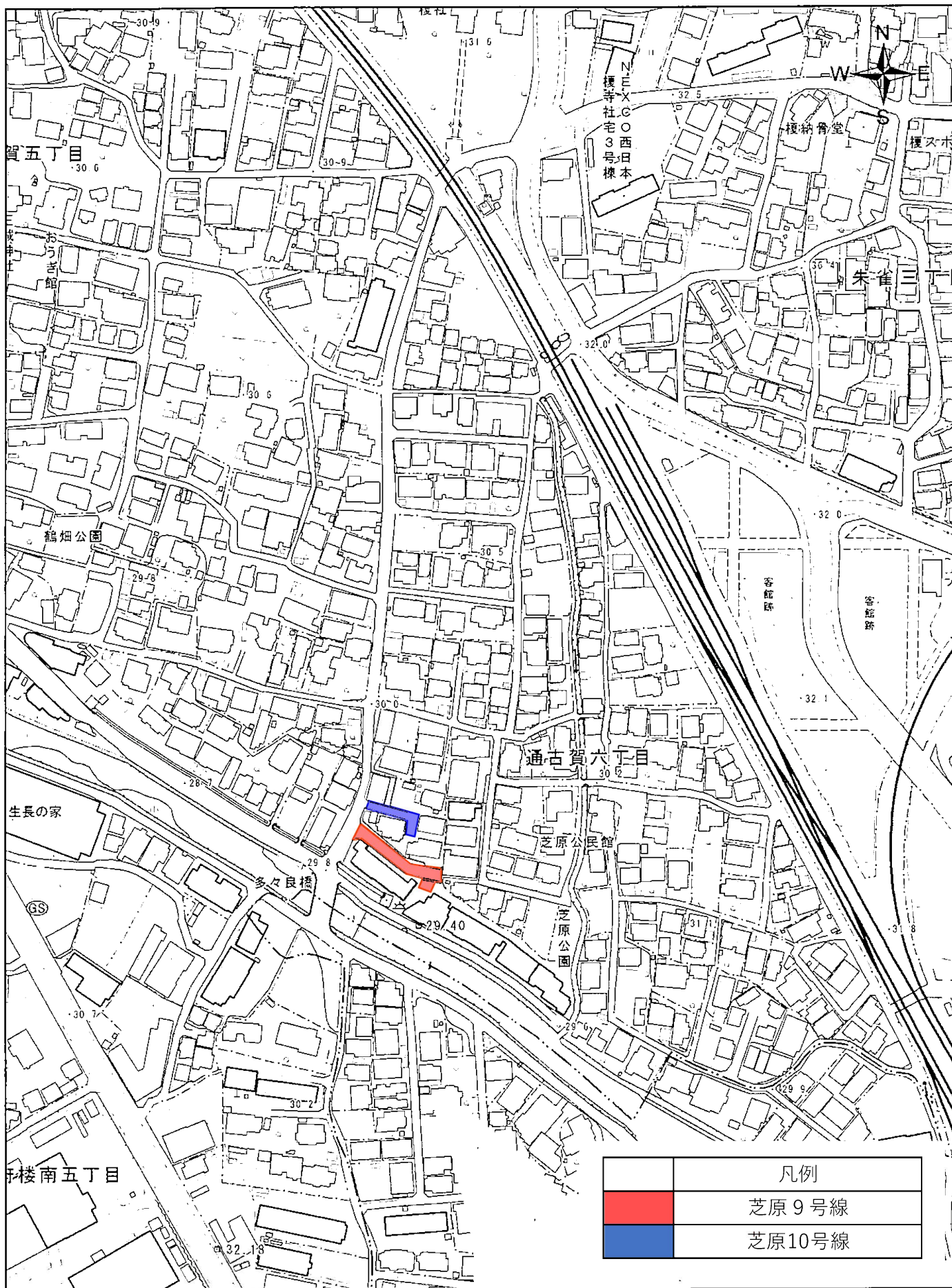
位置図



位置図

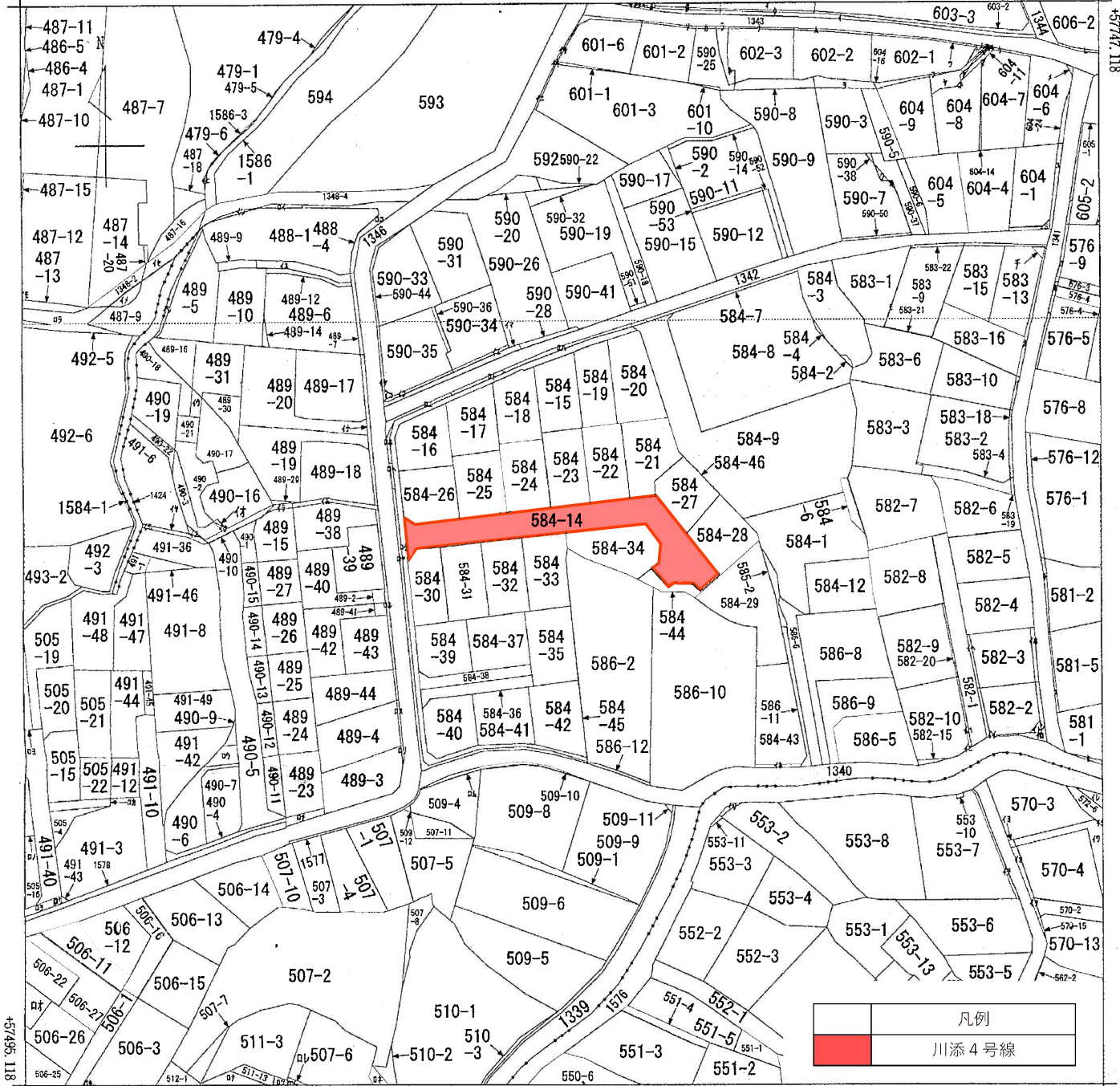


位置図



認定路線字図

イ 1589 ハ 576-11 ホ 576-6 ト 581-3 リ 583-17 ル 590-39
 ロ 576-10 ニ 576-13 ヘ 576-7 チ 583-14 レ 583-7 ヲ つづく (座標値種別：図上測定) -45893.477



(注) 地図に準ずる図面は、土地の区画を明確にした不動産登記法所定の地図が備え付けられるまでの間、これに代わるものとして備え付けられている図面で、土地の位置及び形状の概略を記載した図面です。

大字国分
 国分3丁目
 地番区域見出
 坂本
 2丁目

請求部	所在	太宰府市国分三丁目		地番	584番14	
出力縮尺	1/1000	精度区分	座標系又は記号	II	分類	地図に準ずる図面
作成年月日		備付年月日(原図)		補事項		

これは地図に準ずる図面に記録されている内容を証明した書面である。

(福岡法務局筑紫支局管轄)

令和4年7月29日
 福岡法務局柏屋出張所

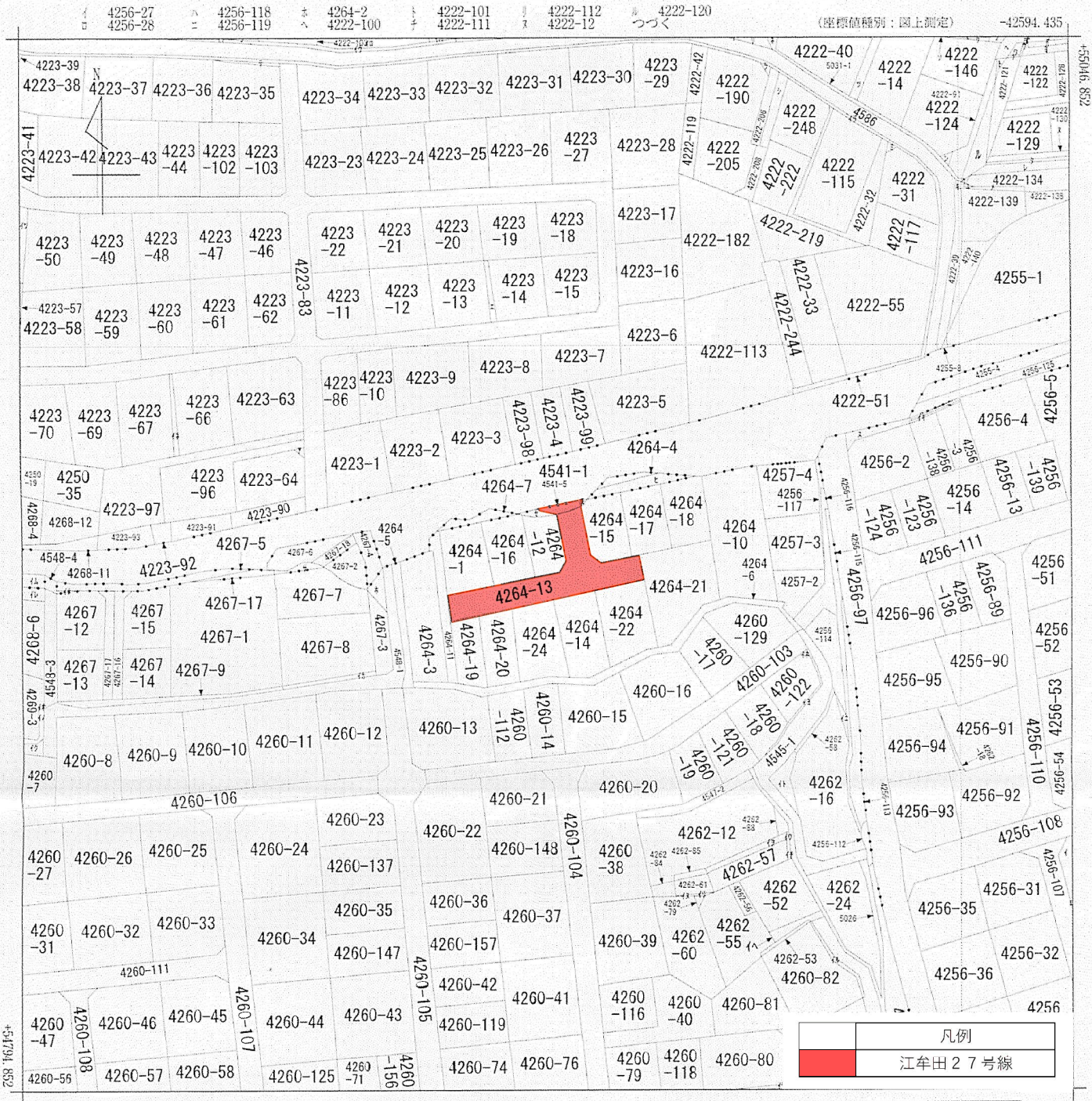
地図整理番号：M04900
 (1/2)

登記官

佐久間洋行



認定路線字図



(注) 地図に準ずる図面は、土地の区画を明確にした不動産登記法所定の地図が備え付けられるまでの間、これに代わるものとして備え付けられている図面で、土地の位置及び形状の概略を記載した図面です。

地番区域見出し

高雄5丁目
A
B
C
D
E
F

梅ヶ丘1丁目

大字太宰府
高雄5丁目
高雄5丁目
高雄5丁目
高雄5丁目
高雄5丁目

請求部	所在	太宰府市梅ヶ丘一丁目		地番	4264番13	
出力縮	1/1000	精度区分	座標系又は記号	II	分類	地図に準ずる図面
作成年月日			備付年月日(原図)		補記事項	

これは地図に準ずる図面に記録されている内容を証明した書面である。

令和4年5月12日
福岡法務局筑紫支局
登記官

徳田幸子



請求番号：19-1
(1/2)

公用

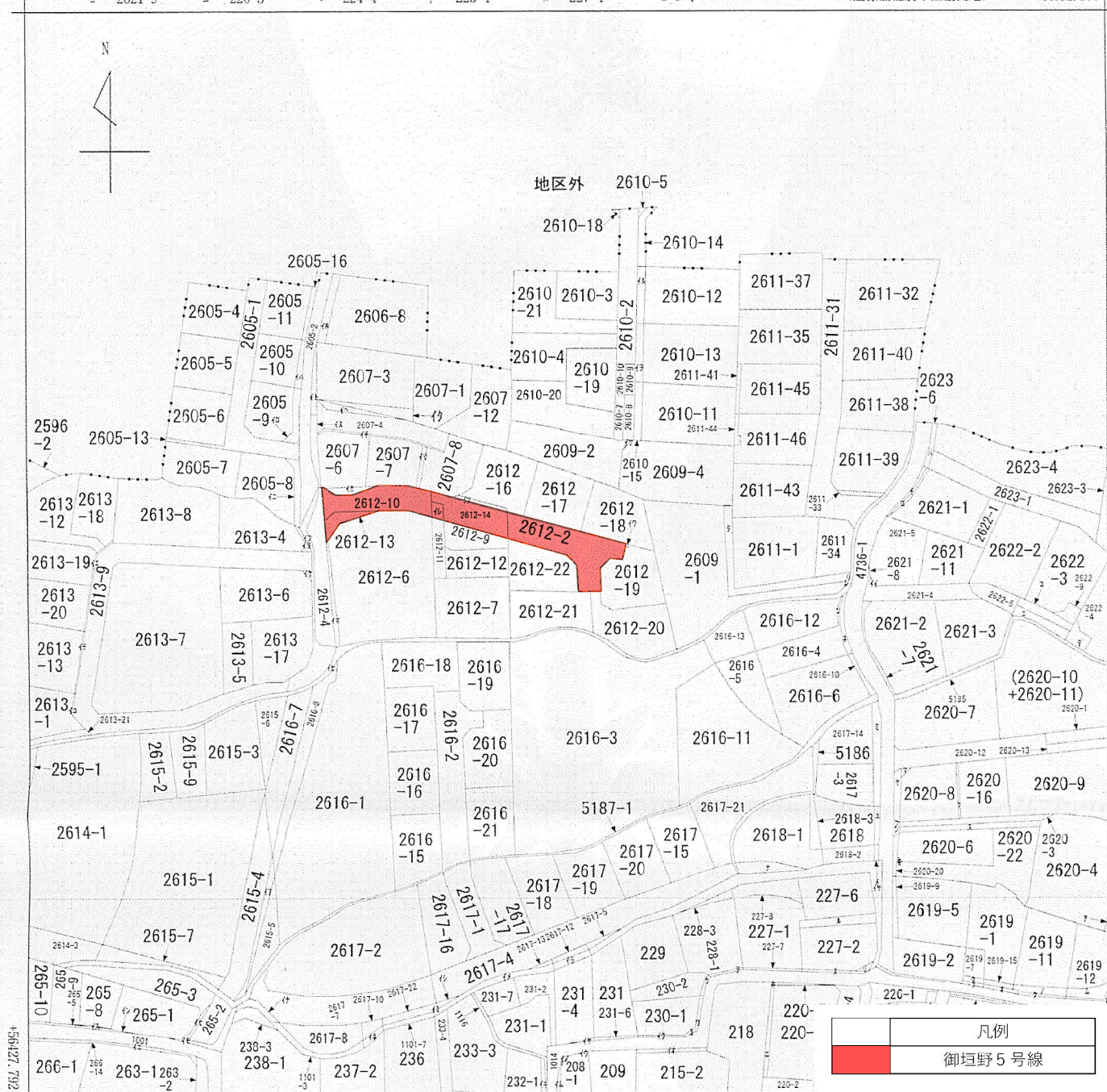
認定路線字図

イ 2621-6 ハ 2623-5 ニ 220-6 ト 224-5 テ 227-3 ト 227-5
 ロ 2621-9 ニ 220-3 ハ 224-4 ト 225-4 テ 227-4 ト つづく

(座標値種別：図上測定)

-44692.570

+56079.792



凡例	
	御垣野5号線

地番区域見出
朱雀4丁目

(注) 地図に準ずる図面は、土地の区画を明確にした不動産登記法所定の地図が備え付けられるまでの間、これに代わるものとして備え付けられている図面で、土地の位置及び形状の概略を記載した図面です。

請求部	所在	太宰府市朱雀四丁目		地番	2612番2			
出力縮	1/1000	精度区分	座標系又は記号	II	分類	地図に準ずる図面	種類	地籍図
作成年月日				備付年月日(原図)			補記事項	

これは地図に準ずる図面に記録されている内容を証明した書面である。

令和4年5月12日
福岡法務局筑紫支局
登記官

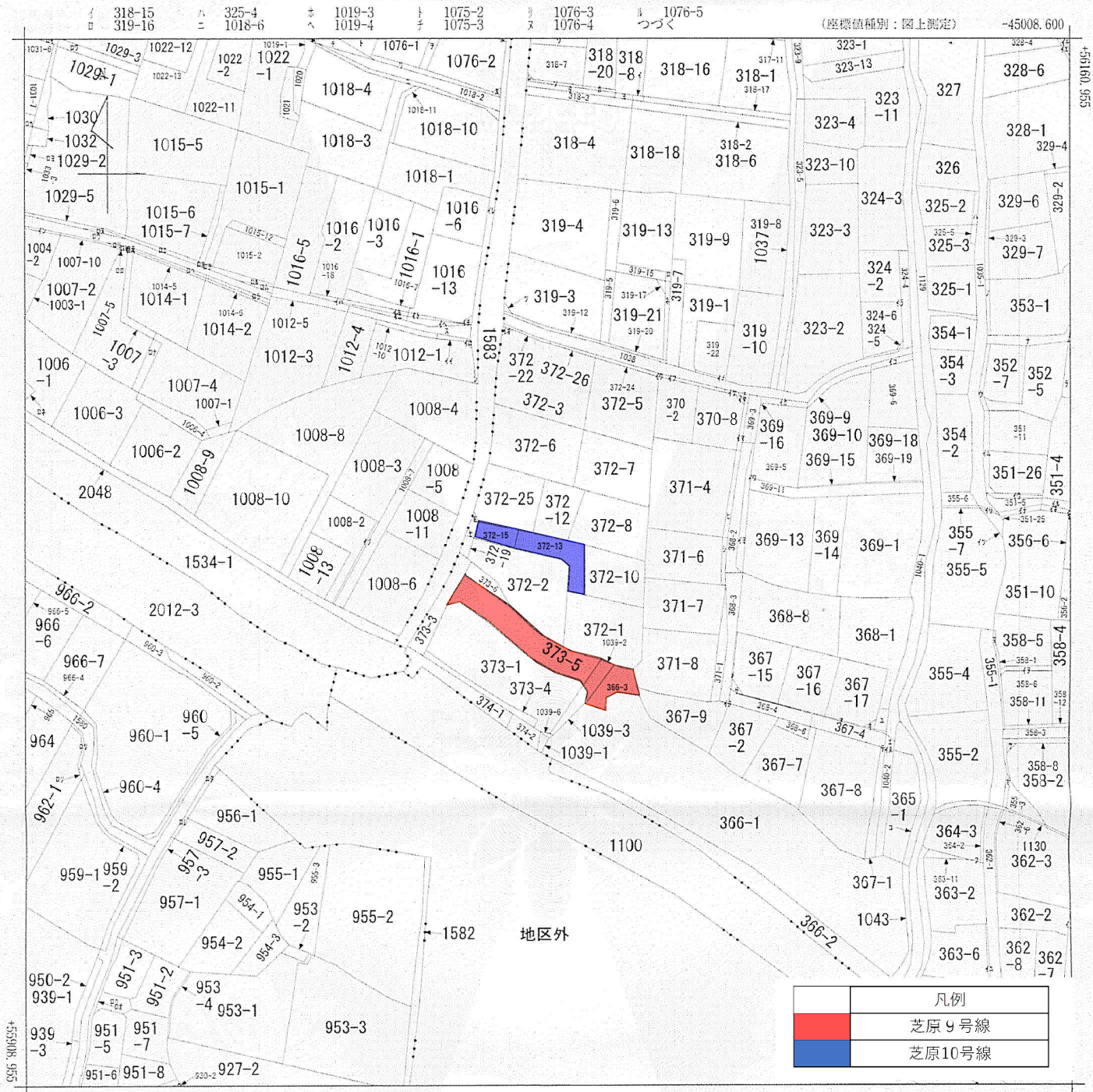
徳田幸子



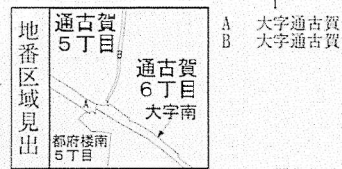
請求番号：16-1
(1/2)

公用

認定路線字図



(注) 地図に準ずる図面は、土地の区画を明確にした不動産登記法所定の地図が備え付けられるまでの間、これに代わるものとして備え付けられている図面で、土地の位置及び形状の概略を記載した図面です。



請求部	所在	太宰府市通古賀六丁目			地番	372番13		
出力縮	1/1000	精度区分	座標系番号又は記号	II	分類	地図に準ずる図面	種類	地籍図
作成年月日				備付年月日(原図)			補記事項	

これは地図に準ずる図面に記録されている内容を証明した書面である。

令和4年5月12日
福岡法務局筑紫支局
登記官

徳田幸子



請求番号：17-1
(1/2)